

DEPOPULACIJA I PROMJENE U PROSTORNOM RASPOREDU STANOVNIŠTVA NA PODRUČJU BJELOVARSKO-BILOGORSKE ŽUPANIJE OD 1857. DO 2001. GODINE

Sažetak

Stanovništvo Bjelovarsko-bilogorske županije, kao i većine ostalih hrvatskih regija, prošlo je u razdoblju od 1857. do 2001. godine sve karakteristične faze demografske tranzicije. Maksimalan broj stanovnika ta je županija zabilježila 1931., a od popisa 1971. godine u procesima industrijalizacije započinje hod depopulacije gotovo svih ruralnih naselja. U posttranzicijskoj fazi u zadnja dva desetljeća smanjenje broja stanovnika zabilježeno je i u nekim gradovima, a ruralna naselja najvećim dijelom ulaze u depopulacijsku fazu odumiranja.

U tom je procesu intenzitet depopulacije u prostornom rasporedu vrlo diferenciran. Pokazatelji smanjivanja nataliteta i emigracije najizraženiji su u ruralnim naseljima udaljenijim od gradskih središta i glavnih prometnica (na Bilogori, Moslavačkoj gori i zapadnom Papuku). U zadnjih tridesetak godina pad broja stanovnika događa se u čak 80 posto ruralnih naselja! To bitno mijenja kvalitativne značajke stanovništva, uz pojavu starenja, negativnog prirodnog kretanja i odumiranja. Ti procesi zvone na uzbunu i traže novu, efikasniju gospodarsku (policentričnu) i populacijsku politiku.

Ključne riječi: depopulacija; demografska tranzicija; natalitet; mortalitet; prostorni raspored stanovništva; proces starenja; prirodni priraštaj.

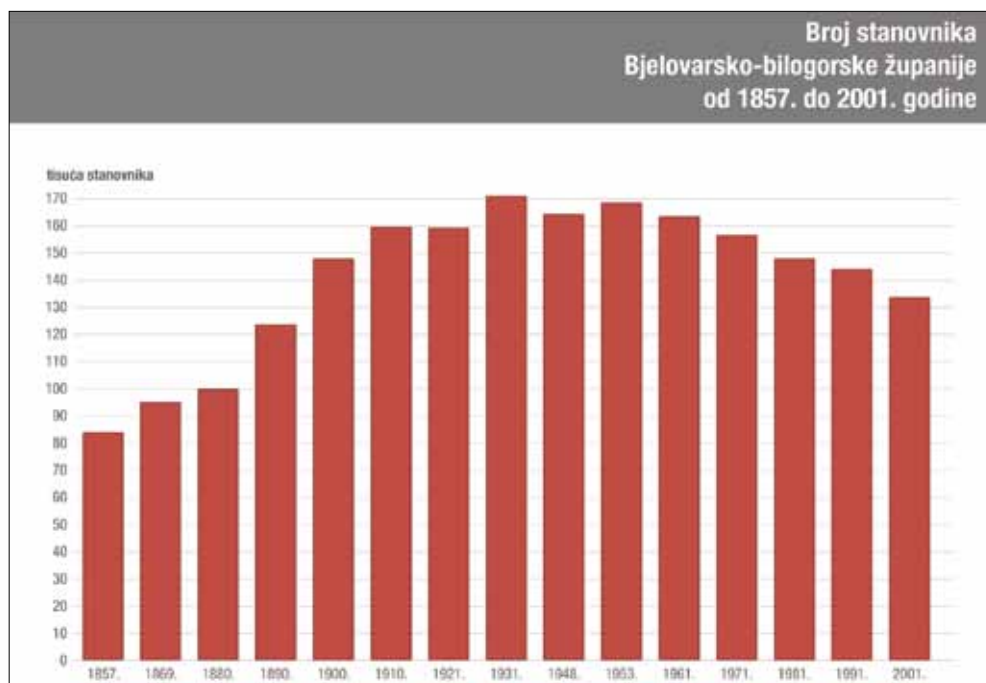
Faze demografske tranzicije i procesi depopulacije

U 323 naselja Bjelovarsko-bilogorske županije prema prvom sveobuhvatnom popisu iz 1857. živjela su 83.642 stanovnika. Naselje Bjelovar tada je imalo samo 2.787 žitelja. Najbrži porast broja stanovnika Županija je ostvarila u razdoblju do Prvoga svjetskoga rata, a maksimalan broj zabilježila je 1931. godine – 170.143 stanovnika (naselje Bjelovar do tada se povećalo na 10.252 duše). Tada započinje

najprije polagani, a potom sve brži proces depopulacije. Prema zadnjem popisu iz 2001. godine, u Županiji su živjela svega 133.084 stanovnika (u naselju Bjelovar 27.783 duša).

Taj vremenski razvoj broja stanovnika ima svoje objašnjenje u vrlo intenzivnim gospodarskim, društvenim i drugim promjenama, koje su se i u toj regiji odvijale u zadnjih oko 150 godina. To nije tema ovoga referata, ali valja spomenuti da je u zadnja dva stoljeća razvoj stanovništva na području Bjelovarsko-bilogorske županije prošao karakteristične etape demografske tranzicije.

1. Predtranzicijska etapa označava razdoblje do 80-ih godina 19. stoljeća. Prirodni prirast varira i nije velik, pa je u nekim godinama mortalitet viši od nataliteta – što je rezultat niskog životnog standarda i slabo razvijene zdravstvene zaštite (još dolazi i do epidemija zaraznih bolesti). U tom razdoblju u svim naseljima Županije, koja su uglavnom ruralna, natalitet je visok, ali isto tako i mortalitet. Zbog opsežnosti istraživanja, kretanja nataliteta i mortaliteta zabilježili smo na temelju podataka iz matičnih knjiga za dvije karakteristične župe. To je jedna gradska župa – Bjelovar te jedna ruralne župa na južnim obroncima Bilogore – Veliki Grđevac.



Grafikon 1. Broj stanovnika Bjelovarsko-bilogorske županije od 1857. do 2001.

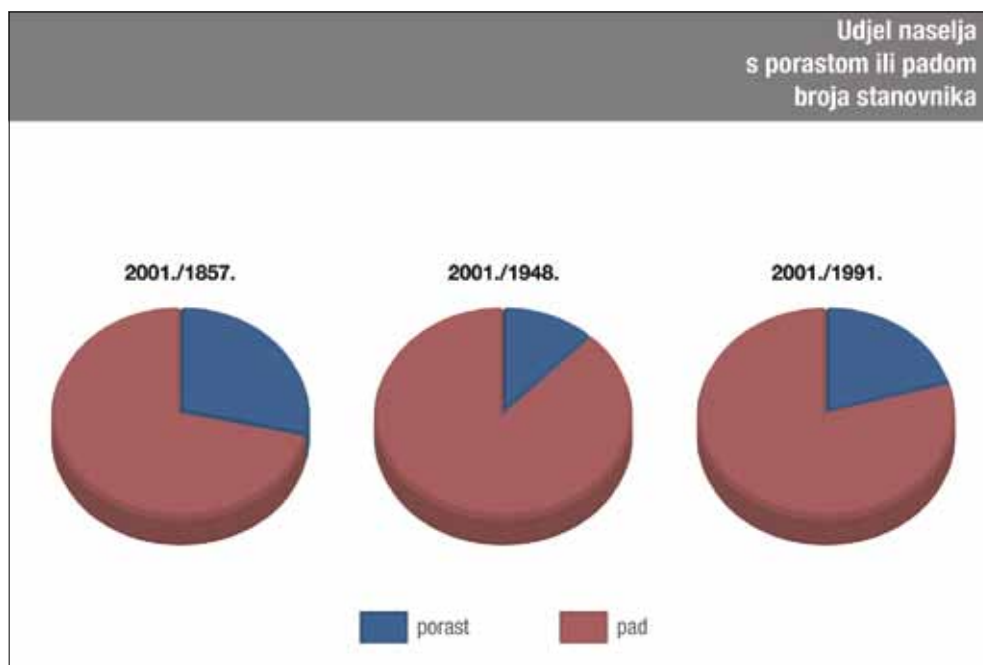
U godinama međupopisnog razdoblja od 1869. do 1880. u Župi Bjelovar prosječno je godišnje kršteno između 510 i 690 novorođenčadi, a u matici umrlih upisano je od 460 do 610 duša. Vjerojatno zbog epidemija zaraznih bolesti, u dvije je godine u spomenutom razdoblju mortalitet bio viši od nataliteta (1871. i 1872.). U Velikom Grđevcu također je zabilježen visok natalitet u odnosu na ukupni broj stanovnika – od 80 do 110 krštenih, ali i mortalitet – od 65 do 115 umrlih. Usprkos visoku natalitetu, prirodni prirast ipak je nizak, ali u većini godina ipak pozitivan, uz tendenciju povećanja. Vrlo je visok mortalitet dojenčadi, pa je prirodna reprodukcija stanovništva vrlo ekstenzivna i skupa.

2. Etapa demografske tranzicije traje od 80-ih godina 19. do 80-ih godina 20. stoljeća. Zbog gospodarskog napretka i višeg životnog standarda, te sve kvalitetnije zdravstvene zaštite, to je razdoblje povoljnih odnosa između nataliteta i mortaliteta. Demografska tranzicija i u bjelovarskoj regiji ima tri karakteristične podetape. U prvoj podetapi stopa nataliteta vrlo je visoka, a stopa mortaliteta opada, tako da je prirodni prirast visok. Drugu podetapu karakterizira znatno opadanje stopa nataliteta, ali i mortaliteta, pa je prirodni prirast još razmjerno visok. Treća podetapa demografske tranzicije donosi daljnji pad stopa nataliteta, dok stopa mortaliteta nema više prostora za znatnije opadanje. Stoga je prirodni prirast sve manji.

Spomenute zaključke dokumentiraju i podaci iz matičnih knjiga župa Bjelovar i Veliki Grđevac. Od prosječno godišnje oko 620 rođenih 80-ih godina 19. stoljeća, natalitet se u Župi Bjelovar postupno smanjivao na oko 450 u 70-im godinama 20. stoljeća – iako je ukupni broj stanovnika grada bitno porastao (ponajviše imigracijom ili mehaničkim priljevom). Ali u razdoblju demografske tranzicije mortalitet je opadao znatno brže – od prosječno oko 600 (80-ih 19. stoljeća) na oko 280 duša (70-ih 20 stoljeća). Prema tome, prirodni prirast bio je vrlo povoljan, usprkos opadanju nataliteta. Taj proces izražen je i u ruralnom Velikom Grđevcu, gdje se u istom usporednom razdoblju broj krštenih smanjio s oko 100 na oko 40 prosječno godišnje, a umrlih s oko 85 na 30 do 40 duša. Za sva naselja Bjelovarsko-bilogorske županije, Prvi i Drugi svjetski rat (osobito zadnje godine rata) donijeli su znatno veći mortalitet od nataliteta, ali isto tako i demografsku eksploziju u prvim poratnim godinama.

3. Konačno 80-ih godina 20. stoljeća u većem broju ruralnih naselja Županije započinje postranzicijska faza demografskog razvoja. Zbog niza čimbenika (gospodarski, društveni, promjena načina života, procesi deruralizacije i urbanizacije, sve življe migracije i slično), u pravilu je natalitet niži od mortaliteta, što dovodi do negativne demografske promjene. Broj stanovnika opada u svim ruralnim naseljima, pa čak i u onim prigradskim, a bitno se pogoršava i kvalitativna struktura stanovništva (posebice proces starenja) uz oznake ubrzanja.

Posttranzicijska etapa vremenski je ranije nastupila u ruralnim naseljima nego u gradovima Bjelovarsko-bilogorske županije. Primjerice, Grad Bjelovar 1981. ima još znatan pozitivan prirodni prirast –gotovo 200 živorođenih više od umrlih. U međupopisnom razdoblju od 1991. do 2001. broj rođenih i umrlih i u Bjelovaru se uglavnom izravnao – kreće se na oko 250 do 300 duša, uz tendenciju smanjivanja nataliteta. Zadnjih godina i u Bjelovaru nešto više stanovnika umre nego što se rodi, uz iznimke (primjerice 2006.). U Velikom Grđevcu natalitet i mortalitet već se od 1981. uglavnom izravnavaju – kreću se godišnje od 15 do 40 duša. Zadnjih petnaestak godina mortalitet je ipak gotovo svake godine viši od nataliteta, i to za 5 do 20 duša.



Grafikon 2. Udjel naselja s porastom ili padom broja stanovnika

I cijela Bjelovarsko-bilogorska županija bilježi slične pokazatelje prirodnog kretanja stanovništva. U zadnjih deset godina uglavnom raste negativna razlika između broja rođenih i umrlih. Tako je primjerice 1999. natalitet u Bjelovarsko-bilogorskoj županiji iznosio 1.366, a mortalitet 1.910 stanovnika, pa je negativna prirodna promjena iznosila 624 duše. U 2003. zabilježeno je 1.129 živorođenih a 1.958 umrlih, što daje negativnu razliku od 829 duša. Vitalni indeks, odnosno broj živorođenih na 100 umrlih, u toj je županiji među najnepovoljnijima u Hrvatskoj:

2003. iznosio je samo 57,7 (prosjeak za Hrvatsku tada je bio 75,5, za Zagrebačku županiju 84,8, za Koprivničko-križevačku 64,6 itd.). Ako se tome doda i negativni migracijski saldo (primjerice, 2003. u tu županiju doselila su se 232 stanovnika manje nego što ih se iselilo), onda je jasno da već više od 10 godina Bjelovarsko-bilogorska županija bilježi pad ukupnog broja svojeg stanovništva.

Dakle, već gotovo četiri desetljeća i u Bjelovarsko-bilogorskoj županiji prisutan je sve intenzivniji proces depopulacije. Takva demografska kretanja karakteristična su i za većinu hrvatskih županija, ali opadanje broja stanovnika u dobrom dijelu ruralnih naselja te regije nešto je intenzivnije negoli u susjednim županijama, osobito prema sjeverozapadu Hrvatske.

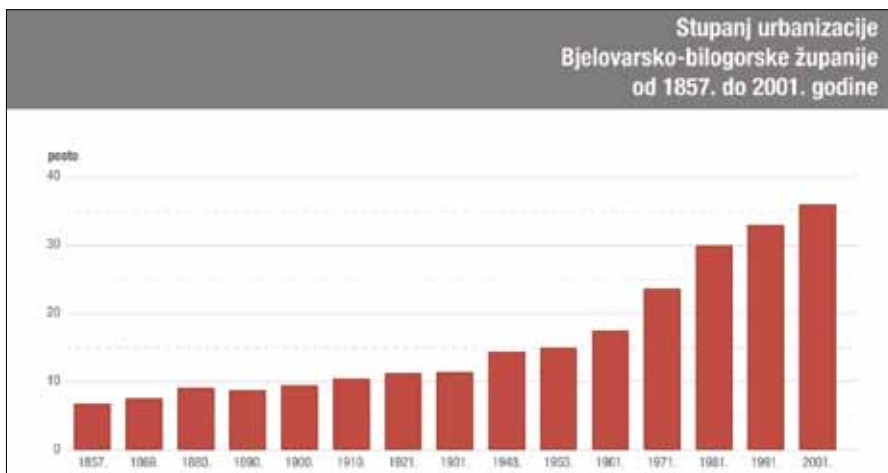
Koliko je intenzivan proces depopulacije, pogotovo u zadnja dva desetljeća, pokazuju podaci o kretanju broja stanovnika svih 323 naselja u Županiji. Ako usporedimo broj stanovnika tih naselja u 2001. s brojem iz prvog popisa 1857., dakle prije gotovo 150 godina, doći ćemo do doista zabrinjavajućeg zaključka: samo 28,7 posto naselja ima danas više stanovnika nego polovicom 19. stoljeća (a 71,3 posto naselja ima manje žitelja). Da je proces depopulacije imao oznake akceleracije, može se zaključiti i iz usporedbe broja stanovnika između 1948. i 2001. godine – u tom razdoblju porast bilježi samo 12,0 posto naselja! Konačno, najbrži proces depopulacije odvijao se u zadnjem međupopisnom razdoblju – od 1991. do 2001., s novim ubrzanjem zadnjih nekoliko godina. Naime, u samo 10 godina broj stanovnika znatno je smanjen u čak 79,3 posto naselja, dok minimalan porast bilježi tek 20,7 posto naselja.

Vrsna hrvatska demografska stručnjakinja akademkinja Alica Wertheimer Baletić (*Stanovništvo i razvoj*, 1999.) konstatirala je četiri glavne faze razvoja depopulacije. Naselja Bjelovarsko-bilogorske županije nalaze se već u trećoj, a mnoga i u četvrtoj, fazi procesa depopulacije. U trećoj fazi smanjenje broja stanovnika uvjetovano je primarno negativnim prirodnim kretanjem (prirodna depopulacija), uz dodatno djelovanje emigracijske depopulacije. U završnoj ili četvrtoj fazi smanjenje broja stanovnika rezultat je zajedničkog djelovanja emigracijske i prirodne depopulacije, uz jačanje procesa starenja stanovništva. Time se rezerve mlađeg stanovništva sposobnog za emigraciju iscrpljuju, ali se zato povećava negativni utjecaj prirodne depopulacije na ukupni pad broja stanovnika. To je, zapravo, faza polaganog izumiranja stanovništva i nestanka osobito manjih ruralnih naselja. Prema karakteristikama stanovništva u naseljima Bjelovarsko-bilogorske županije, možemo konstatirati da oko četvrtine naselja ima značajke treće faze depopulacije (uglavnom gradovi i prigradska naselja te središta općina), a čak tri četvrtine ruralnih naselja nalazi se u četvrtoj fazi depopulacije.

Diferencirane promjene u prostornom rasporedu stanovništva

Sve intenzivniji procesi depopulacije i na prostoru Bjelovarsko-bilogorske županije događaju se vrlo diferencirano. Općenit zaključak može biti da se stanovništvo u ruralnim naseljima smanjuje znatno brže nego u gradskim i prigradskim. Međutim, među ruralnim područjima Županije, ovisno o udaljenosti od gradova i prometnica te značajki reljefa, također ima velikih razlika u intenzitetu depopulacije. Zapravo, možemo ustvrditi da je osobito u zadnjih tridesetak godina nastala nova slika prostornog rasporeda stanovništva u Županiji.

Procesi industrijalizacije i tercijarizacije uzrokovali su intenzivne procese deagrarizacije, deruralizacije i urbanizacije. Većina radnih mjesta otvara se u gradskim naseljima, pa dolazi do bitnih promjena u prostornim rasporedu zaposlenih, a time i promjena u prostornoj distribuciji stanovništva. Stupanj urbanizacije (broj stanovnika u gradskim naseljima) najbrže je rastao u zadnja četiri desetljeća. U pet gradskih naselja Županije godine 1857. živjelo je 5.687 stanovnika (ili samo 6,8 posto ukupnog žiteljstva), 1948. godine 23.628 (ili 14,4 posto), a u 2001. godini 47.899 (ili 36,0 posto, što je još uvijek znatno ispod prosjeka Hrvatske). Zadnjih petnaestak godina i rast gradskih naselja Županije praktički je zaustavljen: Bjelovar, Daruvar i Čazma od 1991. do 2001. bilježe tek minimalan porast, a gradska naselja Garešnice i Grubišnog Polja opadanje broja stanovnika.

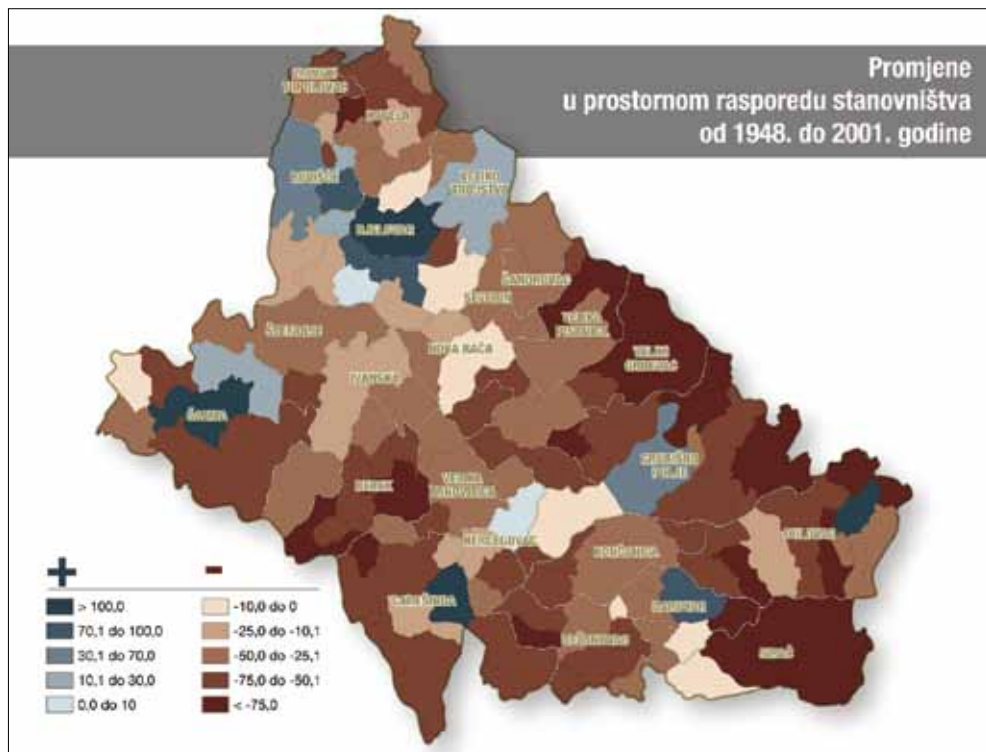


Grafikon 3. Stupanj urbanizacije Bjelovarsko-bilogorske županije od 1857. do 2001.

Gotovo sva ruralna naselja, izuzev nekih prigradskih naselja ili središta općina, bilježe akceleratívni pad broja stanovnika. Neka, osobito manja ruralna naselja samo u zadnjih dvadesetak godina izgubila su više od polovice, a neka i više od tri

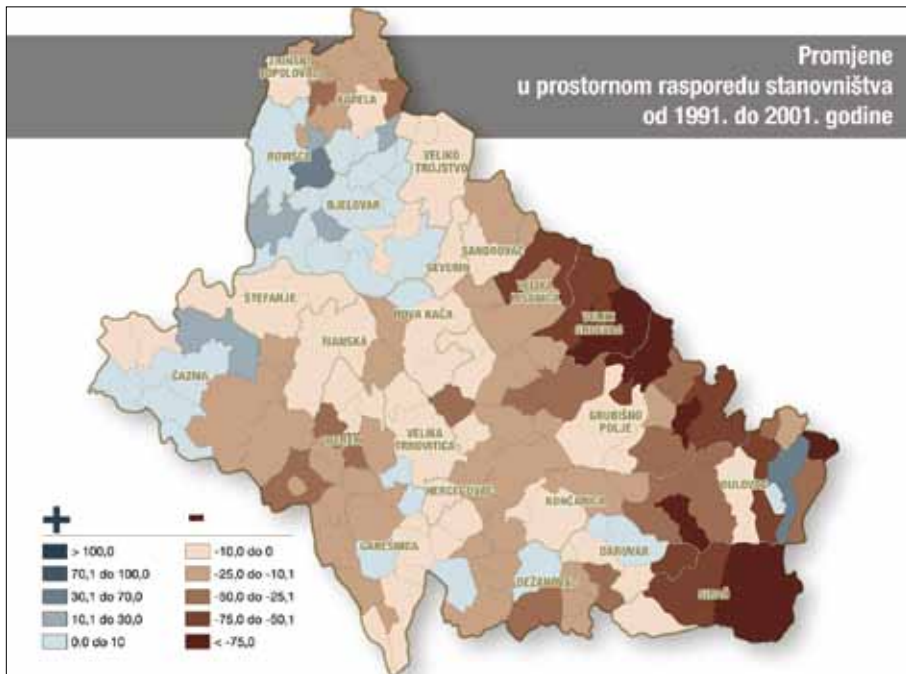
četvrtine svojeg stanovništva! To se osobito odnosi na ruralna naselja na obroncima Bilogore, Moslavačke gore i Papuka.

Čak su znatno oslabjele i dnevne migracije na posao u gradska naselja, uz zabrinjavajuć pad nataliteta (u priloženoj tablici iznijeli smo podatke o kretanju broja stanovnika za sva naselja Županije od 1857. do 2001. godine). Gotovo je neusporediv prostorni raspored stanovništva u Županiji kakav je danas, s onim primjerice prema popisu 1948. godine.

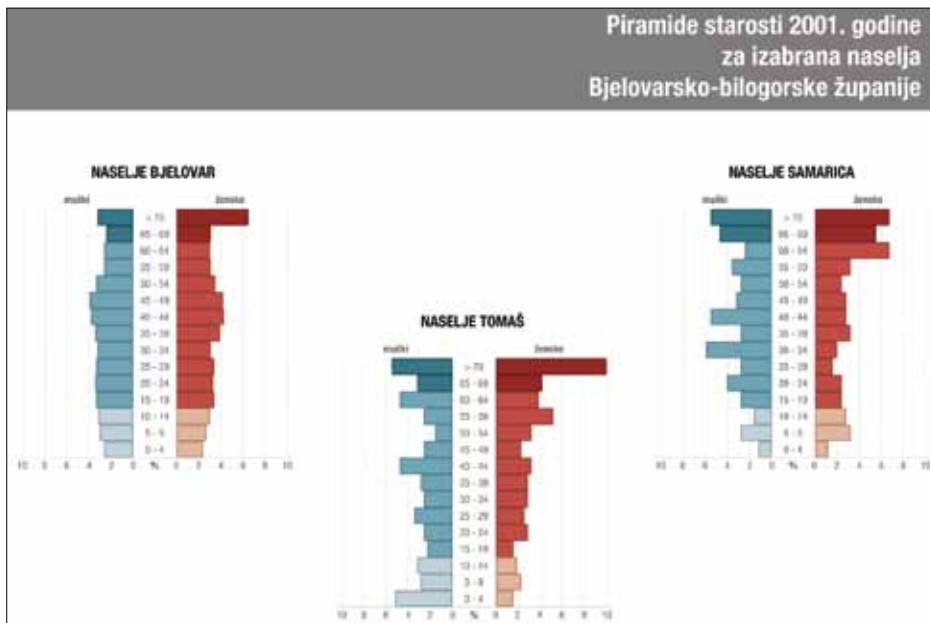


Slika 1. Promjene u prostornom rasporedu stanovništva od 1948. do 2001.

Takav je proces u sadašnjim uvjetima razvoja praktički nezaustavljiv, tako da će se depopulacija i bitno smanjivanje broja stanovnika u manjim ruralnim naseljima još brže nastaviti sljedećih godina. Neka seoska naselja na Bilogori, Moslavačkoj gori i Papuku za 20 ili 30 godina bit će izbrisana sa zemljovida. U ruralnim, a sve više i u gradskim, naseljima gotovo nestaju grupe mladog stanovništva, a povećava se stanovništvo starije od 65 godina.



Slika 2. Promjene u prostornom rasporedu stanovništva od 1991. do 2001.



Grafikon 4. Piramida starosti 2001. za izabrana naselja Bjelovarsko-bilogorske županije

Na priloženom grafikonu uspoređivali smo „piramidu“ starosti triju karakterističnih naselja. Gradsko naselje Bjelovar već 2001. ima premalo mladog stanovništva, a polako napreduje proces starenja ili senilizacije: do 19 godina starosti bilo je 23,5 posto stanovništva, a starijeg od 65 godina 15,2 posto. U prigradskom bjelovarskom naselju Tomaš (nekad je to bilo selo s više od tisuću stanovnika) mladog žiteljstva bilo je 21,0 posto, a starog stanovništva 19,9 posto, dok je taj odnos u selu Samarici na Moslavačkoj gori iznosi 18,0 prema 22,4 posto. Demografi (primjerice Friganović, 1992., Nejašmić, 2005. i drugi) tvrde da je gornji limit sudjelovanja starog stanovništva (iznad 65 godina) između 12 i 15 posto, jer inače prestaje mogućnost prirodne reprodukcije, pa su naselja izložena demografskom izumiranju.

Zaključak

Poput drugih naših županija i područje Bjelovarsko-bilogorske županije izloženo je intenzivnom procesu depopulacije, promjenama prostornog rasporeda stanovništva i pogoršanja demografske strukture – osobito starosne i profesionalne. Na ta nepovoljna demografska kretanja neophodno je stalno upozoravati hrvatsku javnost i vodstvo zemlje. To je problem koji već sada dominira u hrvatskom društvu, a ako se krajnje ozbiljno i brzo ne počnu poduzimati pozitivne mjere policentričnog gospodarskog razvoja i nova populacijska pronatalitetna i imigracijska politika, sljedećih desetljeća možemo očekivati još brže smanjivanje broja stanovnika i radnog kontingenta u cijeloj Hrvatskoj te izumiranje velikog broja ruralnih naselja. Taj se proces započeo intanzivirati 90-ih godina 20. stoljeća, a to vrijedi pogotovo i za područje sjeverne Hrvatske. Ako nema mladih i mlađih obrazovanih ljudi, nema izgleda za realizaciju bilo kakvih razvojnih planova zemlje, pa tako ni Bjelovarsko-bilogorske županije.

Izbor izvora i literature

1. Akrap, Anđelko (2003.), *Migracije Hrvata u posljednjem desetljeću 20. stoljeća*. Frankfurt: *Hrvatska dijaspora u Crkvi i domovini* – zbornik.
2. Feletar, Dragutin, Hrvoje Petrić (2006.), *Povijest i zemljopis Hrvatske*, Zagreb: Meridijani.
3. Feletar, Dragutin (2007.), *Bjelovarsko-bilogorska županija: karta, Meridijani*, 1. 10. 2007.
4. Feletar, Dragutin (1994.), *Suvremene promjene u prostornom rasporedu stanovništva općine Bjelovar do 1991. godine*. Bjelovar : *Bjelovarski zbornik*, br. 4 – 5, str. 85 – 99.

5. Friganović, Mladen (1992.), *Demogeografija*. Zagreb: Školska knjiga.
6. Friganović, Mladen; Živić, Dražen (1994.), Regionalne različitosti i problemi kretanja stanovništva Hrvatske 1948.-1991., *Geografski glasnik*, 56, Zagreb.
7. Gelo, Jakov; Akrap Anđelko; Čipin, Ivan (2005.), *Temeljne značajke demografskog razvoja Hrvatske*. Zagreb: Školska knjiga.
8. Gelo, Jakov (1987.), *Demografske promjene u Hrvatskoj od 1780. do 1991.* Zagreb: Školska knjiga.
9. Gelo, Jakov (2004.), Kretanje broja rezidencijalnog (boravećeg) stanovništva u Hrvatskoj u 20. stoljeću, *Društvena istraživanja*, Zagreb, 72 – 73.
10. Korenčić, Mirko (1979.), *Naselja i stanovništvo Hrvatske od 1857. do 1971. godine*. Zagreb : JAZU.
11. Nejašmić, Ivo (2005.), *Demogeografija*, Zagreb: Školska knjiga.
12. Nejašmić, Ivo, *Depopulacija u Hrvatskoj*. Zagreb: Školska knjiga.
13. Popisi stanovništva od 1857. do 2001. godine. Zagreb: Hrvatski državni zavod za statistiku.
14. Slukan Altić, Mirela (2004.), *Atlas hrvatskih gradova – Bjelovar*, 1. svezak, Bjelovar: Državni arhiv; Zagreb: Hrvatski državni arhiv.
15. Wertheimer Baletić, Alica (1999.), *Stanovništvo i razvoj*. Zagreb: MATE.
16. Wertheimer Baletić, Alica (1982.), *Demografija*, Zagreb: Školska knjiga.
17. Wertheimer Baletić, Alica (1992.), Posttranzicijska etapa u razvoju stanovništva (opća i metodološka razmatranja), *Ekonomski pregled*, Zagreb, 7 – 8.

DODATAK

Kretanje broja stanovnika u gradovima i općinama Bjelovarsko-bilogorske županije od 1857. do 2001. godine. Izvor: M. Korenčić i popisi stanovništva

| | 1857. | 1869. | 1880. | 1890. | 1900. | 1910. | 1921. | 1931. | 1948. | 1953. | 1961. | 1971. | 1981. | 1991. | 2001. | Posto | | |
|-----------------|-------|--------|--------|--------|--------|--------|--------|--------|--------|--------|--------|--------|--------|--------|--------|-------------|-------------|-------------|
| | | | | | | | | | | | | | | | | 2001./1857. | 2001./1948. | 2001./1991. |
| Bjelovar | 9.899 | 11.512 | 12.710 | 15.781 | 19.356 | 21.665 | 22.696 | 23.811 | 26.566 | 27.328 | 27.328 | 34.998 | 39.205 | 41.858 | 41.869 | +323,0 | +57,6 | +0,1 |
| Breza | 105 | - | - | 219 | 204 | 205 | 182 | 238 | 267 | 308 | 256 | 245 | 174 | 151 | 125 | +19,0 | -53,2 | -17,2 |
| Brezovac | 214 | 232 | 269 | 394 | 365 | 429 | 494 | 522 | 654 | 625 | 701 | 846 | 927 | 1.046 | 1.113 | +420,1 | +70,2 | +6,4 |
| Ciglena | 589 | 665 | 689 | 758 | 890 | 870 | 837 | 811 | 719 | 708 | 658 | 565 | 494 | 412 | 376 | -36,2 | -47,7 | -8,7 |
| Galovac | 347 | 438 | 396 | 642 | 649 | 735 | 755 | 775 | 635 | 652 | 682 | 616 | 549 | 487 | 508 | +35,8 | -20,0 | +4,3 |
| Gornje Plavnice | 423 | 503 | 511 | 555 | 601 | 697 | 711 | 756 | 747 | 758 | 722 | 671 | 592 | 608 | 655 | +54,8 | -9,6 | +7,7 |

| | | | | | | | | | | | Posto | | | | | | | |
|--------------------|-------|-------|-------|-------|-------|-------|-------|-------|-------|-------|-------|-------|-------|-------|-------|------------------|------------------|------------------|
| | 1857. | 1869. | 1880. | 1890. | 1900. | 1910. | 1921. | 1931. | 1948. | 1953. | 1961. | 1971. | 1981. | 1991. | 2001. | 2001./ /1857. | 2001./ /1948. | 2001./ /1991. |
| Gornji Tomaš | - | - | - | - | - | - | - | - | - | 346 | 314 | 235 | 165 | 114 | 95 | - | - | -16,7 |
| Gudovac | 584 | 637 | 557 | 798 | 821 | 872 | 904 | 1.068 | 1.260 | 1.216 | 1.183 | 1.134 | 1.097 | 1.033 | 1.107 | +89,6 | -12,1 | +7,2 |
| Klokočevac | 232 | 332 | 308 | 396 | 451 | 494 | 573 | 655 | 726 | 757 | 852 | 837 | 831 | 847 | 860 | +269,4 | +18,4 | +1,5 |
| Kokinac | 218 | 256 | 224 | 291 | 369 | 378 | 370 | 384 | 364 | 365 | 329 | 295 | 282 | 256 | 217 | -0,5 | -40,4 | -15,2 |
| Kupinovac | 89 | 82 | 99 | 115 | 154 | 156 | 171 | 233 | 227 | 226 | 220 | 211 | 192 | 165 | 170 | +91,0 | -25,1 | +3,0 |
| Letićani | 91 | 91 | 140 | 204 | 281 | 294 | 342 | 303 | 305 | 294 | 291 | 281 | 294 | 334 | 360 | +295,6 | +18,0 | +7,0 |
| Mala Ciglena | - | - | - | 50 | 68 | 167 | 117 | 134 | 131 | 87 | 92 | 55 | 44 | 30 | 24 | - | -81,6 | -20,0 |
| Malo Kore- novo | - | - | - | 158 | 255 | 252 | 279 | 259 | 322 | 303 | 310 | 268 | 263 | 254 | 222 | - | -31,1 | -12,6 |

| | Posto | | | 2001. | 1991. | 1981. | 1971. | 1961. | 1953. | 1948. | 1931. | 1921. | 1910. | 1900. | 1890. | 1880. | 1869. | 1857. | | |
|---------------|------------------|------------------|------------------|-------|-------|-------|-------|-------|-------|-------|-------|-------|-------|-------|-------|-------|-------|-------|--|-------|
| | 2001./ /1857. | 2001./ /1948. | 2001./ /1991. | | | | | | | | | | | | | | | | | |
| Novi Pavljani | | +36,1 | -47,7 | 162 | 166 | 186 | 201 | 207 | 216 | 310 | 240 | 224 | 204 | 214 | 181 | 141 | 131 | 119 | | -2,4 |
| Novoseljani | | +472,3 | +27,5 | 784 | 790 | 774 | 1.273 | 710 | 566 | 615 | 548 | 401 | 414 | 355 | 293 | 156 | 139 | 137 | | -0,8 |
| Patkovac | | +34,7 | +7,9 | 287 | 258 | 324 | 331 | 393 | 392 | 266 | 332 | 337 | 360 | 312 | 311 | 243 | 264 | 213 | | +11,2 |
| Prespa | | +92,3 | -7,1 | 546 | 523 | 568 | 608 | 611 | 620 | 588 | 579 | 594 | 577 | 493 | 432 | 311 | 322 | 284 | | +4,4 |
| Prgomelje | | -3,4 | -17,6 | 727 | 646 | 696 | 759 | 845 | 862 | 882 | 987 | 959 | 880 | 780 | 689 | 829 | 893 | 753 | | +12,5 |
| Prokljuvani | | +311,3 | +70,8 | 292 | 287 | 262 | 256 | 193 | 171 | 171 | 185 | 203 | 178 | 170 | 127 | 80 | 74 | 71 | | +1,7 |
| Puričani | | - | +18,2 | 162 | 170 | 144 | 117 | 125 | 145 | 137 | - | - | - | 153 | 158 | - | - | - | | -14,7 |
| Rajić | | -20,1 | -37,1 | 242 | 284 | 312 | 366 | 393 | 407 | 385 | 367 | 341 | 359 | 312 | 311 | 267 | 290 | 303 | | -14,8 |

| | | | | | | | | | | | Posto | | | | | | | |
|---------------------|-------|-------|-------|-------|-------|-------|-------|-------|-------|-------|-------|-------|-------|-------|-------|-----------------|-----------------|-----------------|
| | 1857. | 1869. | 1880. | 1890. | 1900. | 1910. | 1921. | 1931. | 1948. | 1953. | 1961. | 1971. | 1981. | 1991. | 2001. | 2001./ 1857. | 2001./ 1948. | 2001./ 1991. |
| Stančiči | 129 | 135 | 137 | 158 | 164 | 166 | 158 | 170 | 204 | 230 | 220 | 146 | 127 | 135 | 121 | +6,2 | -40,7 | -10,4 |
| Stare Plavnice | 317 | 423 | 376 | 382 | 466 | 470 | 477 | 446 | 404 | 429 | 458 | 506 | 556 | 621 | 690 | +117,7 | +70,8 | +11,1 |
| Stari Pavljani | 309 | 313 | 286 | 350 | 392 | 401 | 379 | 377 | 228 | 338 | 327 | 276 | 252 | 252 | 262 | -15,2 | +14,9 | +4,0 |
| Tomaš | 418 | 482 | 530 | 626 | 834 | 918 | 986 | 1.062 | 1.042 | 607 | 508 | 436 | 426 | 330 | 310 | -25,8 | -70,2 | -6,1 |
| Trojstveni Markovac | 280 | 306 | 370 | 291 | 338 | 474 | 520 | 529 | 461 | 505 | 551 | 794 | 1.197 | 2.101 | 1.280 | +357,1 | +177,7 | +8,5 |
| Veliko Korenovo | 544 | 663 | 722 | 711 | 662 | 653 | 682 | 717 | 612 | 617 | 589 | 570 | 586 | 582 | 631 | +16,0 | +3,1 | +8,4 |
| Zvijerci | - | - | - | 51 | 81 | 83 | 47 | 140 | 184 | 168 | 233 | 388 | 816 | 525 | 62 | - | -66,3 | -88,2 |
| Ždralovi | 316 | 362 | 396 | 551 | 649 | 713 | 659 | 742 | 853 | 841 | 861 | 1.012 | 1.274 | 1.525 | 1.498 | +374,1 | +75,6 | -1,8 |

| | Posto | | | 2001. | 1991. | 1981. | 1971. | 1961. | 1953. | 1948. | 1931. | 1921. | 1910. | 1900. | 1890. | 1880. | 1869. | 1857. |
|-----------|------------------|------------------|------------------|-------|-------|-------|-------|--------|--------|--------|--------|--------|--------|--------|-------|-------|-------|-------|
| | 2001./ /1857. | 2001./ /1948. | 2001./ /1991. | | | | | | | | | | | | | | | |
| Čazma | +15,4 | -26,3 | -0,2 | 8.895 | 8.914 | 9.258 | 9.745 | 11.060 | 12.666 | 12.065 | 12.481 | 10.925 | 11.285 | 10.459 | 9.196 | 8.310 | 7.637 | 7.710 |
| Andigola | - | -90,2 | -36,4 | 14 | 22 | 46 | 77 | 127 | 151 | 143 | 23 | 30 | 19 | - | - | - | - | - |
| Bojana | -37,5 | -38,1 | -9,5 | 182 | 201 | 234 | 322 | 483 | 600 | 294 | 511 | 517 | 549 | 466 | 368 | 297 | 258 | 291 |
| Bosiljevo | +95,3 | +33,3 | +29,2 | 332 | 257 | 273 | 271 | 234 | 257 | 249 | 244 | 225 | 235 | 224 | 201 | 167 | 176 | 170 |
| Cerina | -52,1 | -55,5 | -4,1 | 117 | 122 | 164 | 176 | 232 | 281 | 263 | 310 | 284 | 297 | 324 | 275 | 252 | 234 | 244 |
| Čazma | +488,5 | +140,4 | +3,3 | 2.878 | 2.785 | 2.473 | 1.754 | 1.353 | 1.325 | 1.197 | 1.137 | 961 | 1.011 | 918 | 695 | 657 | 562 | 489 |
| Dapci | +4,1 | -42,4 | +2,7 | 231 | 225 | 263 | 313 | 335 | 397 | 401 | 388 | 342 | 307 | 286 | 264 | 238 | 260 | 222 |
| Dereza | +59,7 | +10,5 | +6,0 | 246 | 232 | 240 | 248 | 284 | 303 | 286 | 276 | 257 | 271 | 242 | 212 | 203 | 182 | 154 |

| | | | | | | | | | | | Posto | | | | | | | |
|-------------------|-------|-------|-------|-------|-------|-------|-------|-------|-------|-------|--------|--------|--------|-------|-------|--------|--------|--------|
| | | | | | | | | | | | 2001./ | 2001./ | 2001./ | | | | | |
| | | | | | | | | | | | 1857. | 1948. | 1991. | | | | | |
| | 1857. | 1869. | 1880. | 1890. | 1900. | 1910. | 1921. | 1931. | 1948. | 1953. | 1961. | 1971. | 1981. | 1991. | 2001. | 2001./ | 2001./ | 2001./ |
| Donji Draganec | 234 | 335 | 352 | 307 | 337 | 347 | 300 | 315 | 308 | 296 | 259 | 201 | 153 | 168 | 154 | -34,2 | -50,0 | -8,3 |
| Donji Dragičevci | - | - | - | - | - | - | - | - | 91 | 83 | 59 | 55 | 46 | 39 | 53 | - | -40,7 | +35,9 |
| Donji Lipovčani | - | - | - | - | - | - | - | - | 173 | 186 | 169 | 110 | 89 | 104 | 94 | - | -45,7 | -9,6 |
| Donji Miklouš | 507 | 552 | 575 | 388 | 405 | 425 | 401 | 987 | 458 | 603 | 440 | 337 | 295 | 260 | 261 | -48,5 | -43,0 | +0,4 |
| Gornji Draganec | 84 | - | - | 97 | 138 | 183 | 216 | 253 | 344 | 372 | 358 | 352 | 356 | 355 | 393 | +367,9 | +14,2 | +10,7 |
| Gornji Dragičevci | 190 | 210 | 230 | 292 | 309 | 352 | 369 | 371 | 241 | 223 | 199 | 164 | 140 | 121 | 121 | -36,3 | -50,0 | 0,0 |
| Gornji Lipovčani | 496 | 460 | 452 | 487 | 509 | 496 | 456 | 471 | 242 | 243 | 182 | 164 | 135 | 120 | 110 | -77,8 | -54,5 | -8,3 |
| Gornji Miklouš | - | - | - | 259 | 306 | 410 | 367 | 421 | 446 | 344 | 299 | 234 | 184 | 147 | 114 | - | -74,4 | -22,4 |

| | Posto | | | | | | | | | | | | | | | | | | | |
|------------|------------------|------------------|------------------|-------|-------|-------|-------|-------|-------|-------|-----|-----|-----|-----|-----|-------|-------|-------|---|---|
| | 2001./ /1857. | 2001./ /1948. | 2001./ /1991. | 2001. | 1991. | 1981. | 1971. | 1961. | 1953. | 1948. | | | | | | | | | | |
| | 2001./ /1857. | 2001./ /1948. | 2001./ /1991. | | | | | | | | | | | | | | | | | |
| Grabik | - | - | +34,0 | 71 | 53 | 73 | 91 | 131 | 138 | 80 | - | - | - | - | - | - | - | - | - | - |
| Grabovnica | 272 | 302 | 306 | 230 | 298 | 379 | 391 | 521 | 601 | 575 | 530 | 540 | 439 | 460 | 413 | +51,8 | -31,3 | -10,2 | | |
| Komuševac | 358 | 372 | 382 | 449 | 469 | 487 | 408 | 444 | 420 | 426 | 365 | 307 | 269 | 243 | 193 | -46,1 | -54,1 | -20,6 | | |
| Marčani | 119 | 116 | 103 | 130 | 158 | 182 | 169 | 168 | 193 | 203 | 192 | 143 | 129 | 129 | 116 | -2,5 | -39,9 | -10,1 | | |
| Martinac | 258 | 222 | 210 | 257 | 341 | 382 | 408 | 544 | 518 | 507 | 421 | 283 | 219 | 139 | 114 | -55,8 | -78,1 | -18,0 | | |
| Milaševac | 152 | 187 | 198 | 208 | 292 | 343 | 351 | 388 | 471 | 441 | 371 | 291 | 244 | 205 | 192 | +26,3 | -59,2 | -6,3 | | |
| Novo Selo | - | - | - | - | - | - | - | - | - | 125 | 116 | 89 | 68 | 67 | 66 | - | - | -1,5 | | |
| Opčevac | 68 | 89 | 117 | 121 | 150 | 146 | 129 | 149 | 177 | 158 | 147 | 150 | 124 | 124 | 129 | +89,7 | +27,1 | +4,0 | | |

| | | | | | | | | | | | Posto | | | | | | | |
|-------------|-------|-------|-------|-------|-------|-------|-------|-------|-------|-------|-------|-------|-------|-------|-------|--------|--------|--------|
| | 1857. | 1869. | 1880. | 1890. | 1900. | 1910. | 1921. | 1931. | 1948. | 1953. | 1961. | 1971. | 1981. | 1991. | 2001. | 2001./ | 2001./ | 2001./ |
| | | | | | | | | | | | | | | | | 1857. | /1948. | /1991. |
| Palančani | 262 | 183 | 215 | 305 | 300 | 276 | 286 | 278 | 306 | 299 | 288 | 258 | 217 | 201 | 217 | -17,2 | -29,1 | +8,0 |
| Pavličani | - | - | 122 | 150 | 167 | 161 | 153 | 158 | 220 | 213 | 232 | 165 | 127 | 107 | 97 | - | -55,9 | -9,3 |
| Pobjernik | 732 | 764 | 654 | 660 | 676 | 685 | 660 | 654 | 643 | 606 | 539 | 364 | 291 | 258 | 259 | -64,6 | -59,7 | +0,4 |
| Pobrđani | - | - | - | 36 | 45 | 53 | 58 | 66 | 77 | 144 | 71 | 47 | 40 | 23 | 29 | - | -62,3 | +26,1 |
| Prnjarovac | 151 | 187 | 205 | 261 | 286 | 326 | 358 | 373 | 383 | 337 | 311 | 242 | 198 | 153 | 122 | -19,2 | -68,2 | -20,3 |
| Prokljuvani | 136 | 153 | 121 | 136 | 169 | 149 | 145 | 159 | 151 | 143 | 127 | 121 | 73 | 44 | 48 | -64,7 | -68,2 | +9,0 |
| Sišćani | 632 | 769 | 824 | 853 | 786 | 876 | 803 | 836 | 757 | 752 | 660 | 476 | 401 | 382 | 345 | -45,4 | -54,4 | -9,7 |
| Sovari | 111 | 95 | 111 | 110 | 123 | 128 | 133 | 130 | 135 | 140 | 105 | 85 | 89 | 75 | 95 | -14,4 | -29,6 | +26,7 |

| | 1857. | 1869. | 1880. | 1890. | 1900. | 1910. | 1921. | 1931. | 1948. | 1953. | 1961. | 1971. | 1981. | 1991. | 2001. | Posto | | |
|-------------------------|-------|-------|-------|-------|-------|-------|-------|-------|-------|--------|--------|--------|--------|--------|--------|------------------|------------------|------------------|
| | | | | | | | | | | | | | | | | 2001./ /1857. | 2001./ /1948. | 2001./ /1991. |
| Suhaja | 186 | 216 | 211 | 258 | 266 | 267 | 296 | 288 | 290 | 329 | 291 | 226 | 191 | 195 | 210 | -12,9 | -24,1 | +7,7 |
| Vagovina | 423 | 448 | 513 | 593 | 616 | 655 | 604 | 636 | 615 | 591 | 522 | 504 | 472 | 451 | 413 | -2,4 | -32,8 | -8,4 |
| Vrtniska | 316 | 305 | 332 | 399 | 434 | 446 | 413 | 441 | 447 | 404 | 312 | 269 | 236 | 214 | 222 | -29,7 | -50,3 | +3,7 |
| Vučani | - | - | - | 115 | 153 | 180 | 184 | 201 | 197 | 188 | 173 | 136 | 109 | 92 | 114 | - | -26,9 | +23,9 |
| Zdenčec | 153 | - | 263 | 80 | 266 | 253 | 251 | 240 | 248 | 253 | 243 | 180 | 158 | 141 | 130 | -15,0 | -47,6 | -7,8 |
| Daruvar | 2.278 | 3.467 | 4.017 | 5.031 | 5.881 | 7.215 | 7.248 | 8.289 | 9.834 | 10.252 | 11.518 | 12.588 | 13.767 | 14.200 | 13.243 | +481,3 | +34,7 | -6,7 |
| Daruvar | 616 | 1.101 | 1.283 | 1.663 | 1.846 | 2.644 | 2.953 | 3.673 | 5.093 | 5.367 | 6.429 | 8.464 | 9.663 | 9.738 | 9.815 | +1.493,3 | +92,7 | +0,8 |
| Daruvarski Vinogradi | - | - | - | - | - | - | 192 | 213 | 281 | 250 | 290 | 233 | 312 | 514 | 166 | - | -40,9 | -67,7 |

| | | | | | | | | | | | Posto | | | | | | | |
|----------------|-------|-------|-------|--------|--------|--------|--------|--------|--------|--------|--------|--------|--------|--------|--------|--------|--------|--------|
| | 1857. | 1869. | 1880. | 1890. | 1900. | 1910. | 1921. | 1931. | 1948. | 1953. | 1961. | 1971. | 1981. | 1991. | 2001. | 2001./ | 2001./ | 2001./ |
| | | | | | | | | | | | | | | | | /1857. | /1948. | /1991. |
| Doljani | 311 | 486 | 565 | 789 | 863 | 956 | 924 | 941 | 970 | 1.016 | 993 | 954 | 1.001 | 1.003 | 834 | +168,2 | -14,0 | -16,8 |
| Donji Daruvar | 471 | 763 | 875 | 1.055 | 1.337 | 1.480 | 1.151 | 1.127 | 1.402 | 1.440 | 1.427 | 1.028 | 1.010 | 1.122 | 840 | +78,3 | -40,1 | -25,1 |
| Gornji Daruvar | 368 | 528 | 622 | 752 | 857 | 995 | 944 | 1.087 | 798 | 820 | 945 | 774 | 662 | 603 | 569 | +54,6 | -28,7 | -5,6 |
| Lipovac Majur | - | - | - | - | - | - | - | 168 | 183 | 195 | 205 | 173 | 142 | 117 | 119 | - | -35,0 | +1,7 |
| Ljudevit Selo | 58 | 146 | 158 | 212 | 265 | 290 | 269 | 185 | 236 | 234 | 217 | 195 | 218 | 262 | 253 | +336,2 | +7,2 | -3,4 |
| Markovac | 269 | 263 | 311 | 343 | 427 | 516 | 463 | 528 | 474 | 488 | 476 | 388 | 336 | 307 | 93 | -65,4 | -80,4 | -69,7 |
| Vrbovac | 185 | 180 | 203 | 217 | 286 | 334 | 352 | 367 | 397 | 442 | 536 | 379 | 423 | 534 | 554 | +199,5 | +39,5 | +3,7 |
| Garešnica | 7.545 | 7.918 | 8.513 | 11.292 | 12.994 | 13.817 | 14.138 | 15.198 | 14.859 | 14.985 | 13.841 | 12.358 | 11.950 | 12.005 | 11.630 | +54,1 | -21,7 | -3,1 |

| | Posto | | | | | | | | | | | | | | | | | |
|----------------------|-------------|-------------|-------------|-------|-------|-------|-------|-------|-------|-------|-------|-------|-------|-------|-------|--------|--------|-------|
| | 1857./1857. | 2001./1948. | 2001./1991. | 2001. | 1991. | 1981. | 1971. | 1961. | 1953. | 1948. | 1931. | 1921. | 1910. | 1900. | 1890. | 1880. | 1869. | 1857. |
| Ciglenica | 280 | 264 | 281 | 319 | 382 | 420 | 411 | 421 | 474 | 473 | 478 | 454 | 441 | 444 | 402 | +43,5 | -15,2 | -9,5 |
| Dišnik | 422 | 400 | 361 | 356 | 866 | 1.079 | 1.057 | 1.226 | 1.023 | 979 | 888 | 673 | 527 | 430 | 357 | -15,4 | -65,1 | -17,0 |
| Duhovi | - | - | - | - | - | - | - | - | - | - | - | - | - | - | 130 | - | - | - |
| Garešnica | 835 | 859 | 906 | 1.131 | 1.432 | 1.552 | 1.747 | 2.086 | 2.090 | 2.326 | 2.330 | 3.002 | 3.713 | 4.308 | 4.252 | +409,2 | +103,4 | -1,3 |
| Garešnički Brestovac | - | - | - | - | - | - | - | - | 373 | 523 | 729 | 707 | 883 | 1.043 | 1.007 | - | +170,0 | -3,5 |
| Gornji Uljanik | 191 | - | - | 390 | 461 | 447 | 506 | 571 | 546 | 540 | 510 | 391 | 221 | 168 | 130 | -31,9 | -76,2 | -22,6 |
| Hrastovac | 241 | 583 | 588 | 712 | 708 | 739 | 841 | 776 | 1.170 | 1.017 | 895 | 687 | 570 | 521 | 539 | +123,7 | -53,9 | +3,5 |
| Kajgana | 451 | 440 | 451 | 510 | 561 | 546 | 521 | 508 | 460 | 438 | 429 | 359 | 329 | 328 | 302 | -33,0 | -34,3 | -7,9 |

| | | | | | | | | | | | Posto | | |
|---------------------|-------|-------------|-------|-------|-------|-------|-------|-------|-------|-------------|-------------|-------------|--|
| | 1857. | 1857./1948. | 1948. | 1953. | 1961. | 1971. | 1981. | 1991. | 2001. | 2001./1857. | 2001./1948. | 2001./1991. | |
| Kaniška Iva | 906 | -43,7 | 510 | 519 | 628 | 713 | 628 | 519 | 510 | -43,7 | -53,8 | -1,7 | |
| Kapelica | 390 | +51,5 | 591 | 554 | 653 | 654 | 653 | 554 | 591 | +51,5 | -17,3 | +6,7 | |
| Mala Bršljanica | - | - | 75 | 84 | 101 | 138 | 101 | 84 | 75 | - | -72,6 | -10,7 | |
| Mali Pašijan | - | - | 200 | 223 | 244 | 307 | 244 | 223 | 200 | - | -52,8 | -10,3 | |
| Malo Vukovje | - | - | 145 | 177 | 211 | 246 | 211 | 177 | 145 | - | -61,6 | -18,1 | |
| Rogoža | - | - | 276 | 322 | 374 | 432 | 374 | 322 | 276 | - | -59,8 | -14,3 | |
| Tomašica | 869 | -54,4 | 396 | 414 | 487 | 592 | 487 | 414 | 396 | -54,4 | -57,3 | -4,3 | |
| Trnovitički Poporac | 430 | -0,5 | 428 | 500 | 506 | 534 | 506 | 500 | 428 | -0,5 | -41,5 | -14,4 | |

| | Posto | | | 2001. | 1991. | 1981. | 1971. | 1961. | 1953. | 1948. | 1931. | 1921. | 1910. | 1900. | 1890. | 1880. | 1869. | 1857. |
|----------------------|------------------|------------------|------------------|-------|-------|--------|--------|--------|--------|--------|--------|--------|--------|--------|--------|-------|-------|-------|
| | 2001./ /1857. | 2001./ /1948. | 2001./ /1991. | | | | | | | | | | | | | | | |
| Uljanički Brijeg | - | -78,4 | -31,3 | 33 | 48 | 67 | 112 | 165 | 162 | 153 | 125 | - | - | - | - | - | - | - |
| Uljanik | -18,6 | -51,5 | -16,8 | 332 | 399 | 454 | 526 | 676 | 682 | 684 | 847 | 857 | 859 | 948 | 779 | 1.175 | 982 | 408 |
| Velika Bršljanica | -51,4 | -52,2 | -10,1 | 250 | 278 | 266 | 361 | 448 | 512 | 523 | 647 | 637 | 731 | 607 | 464 | 444 | 433 | 515 |
| Veliki Pašljan | -26,5 | -14,1 | +5,3 | 377 | 358 | 332 | 344 | 445 | 478 | 439 | 885 | 923 | 849 | 394 | 724 | 552 | 540 | 513 |
| Veliki Prokop | -60,6 | -75,8 | -15,6 | 65 | 77 | 108 | 129 | 251 | 283 | 269 | 289 | 289 | 283 | 235 | 202 | 171 | 187 | 165 |
| Veliko Vukovje | -36,6 | -58,7 | -0,9 | 338 | 341 | 420 | 484 | 652 | 794 | 819 | 848 | 897 | 881 | 779 | 884 | 655 | 633 | 612 |
| Zdenčac | +40,4 | -18,0 | -5,1 | 445 | 469 | 515 | 513 | 596 | 597 | 604 | 570 | 489 | 445 | 411 | 349 | 263 | 265 | 317 |
| Grubišno Polje | +11,3 | -38,0 | -22,6 | 7.523 | 9.716 | 10.243 | 11.617 | 12.738 | 12.967 | 12.074 | 15.054 | 14.016 | 14.908 | 14.013 | 12.117 | 8.856 | 7.924 | 6.758 |

| | | | | | | | | | | | Posto | | | | | | | |
|----------------------|-------|-------|-------|-------|-------|-------|-------|-------|-------|-------|--------|--------|--------|-------|-------|--------|--------|--------|
| | | | | | | | | | | | 2001./ | 2001./ | 2001./ | | | | | |
| | | | | | | | | | | | 1857. | 1948. | 1991. | | | | | |
| | 1857. | 1869. | 1880. | 1890. | 1900. | 1910. | 1921. | 1931. | 1948. | 1953. | 1961. | 1971. | 1981. | 1991. | 2001. | 2001./ | 2001./ | 2001./ |
| Dapčevački Brdani | - | - | - | - | - | - | - | - | 152 | 172 | 160 | 127 | 127 | 110 | 107 | - | -29,6 | -2,7 |
| Dijakovac | - | - | - | - | - | - | - | - | - | - | - | - | - | 105 | 47 | - | - | -7,6 |
| Donja Rašenica | 341 | 353 | 454 | 401 | 449 | 449 | 450 | 434 | 396 | 390 | 385 | 352 | 301 | 233 | 201 | -41,0 | -49,2 | -13,7 |
| Gornja Rašenica | - | - | - | 371 | 462 | 450 | 504 | 483 | 353 | 373 | 365 | 324 | 270 | 200 | 115 | - | -67,4 | -42,5 |
| Grbavac | 312 | 352 | 346 | 472 | 599 | 597 | 608 | 624 | 515 | 530 | 530 | 445 | 385 | 302 | 230 | -26,3 | -55,3 | -23,8 |
| Grubišno Polje | 970 | 1.202 | 1.544 | 1.703 | 1.873 | 2.229 | 2.238 | 2.262 | 2.381 | 2.591 | 2.655 | 2.741 | 3.056 | 3.501 | 3.171 | +226,9 | +33,2 | -9,4 |
| Ivanovo Selo | 573 | 711 | 853 | 879 | 855 | 842 | 814 | 755 | 754 | 804 | 773 | 726 | 558 | 441 | 226 | -60,6 | -70,0 | -48,8 |
| Lončarica | 137 | 156 | 142 | 298 | 361 | 405 | 413 | 452 | 230 | 288 | 284 | 238 | 220 | 199 | 110 | -19,7 | -52,2 | -44,7 |

| | Posto | | | | | | | | | | | | | | | | | |
|--------------------|------------------|------------------|------------------|-------|-------|-------|-------|-------|-------|-------|-------|-------|-------|-------|-------|-----|-----|-----|
| | 2001./ /1857. | 2001./ /1948. | 2001./ /1991. | | | | | | | | | | | | | | | |
| | 2001. | 1991. | 1981. | 1971. | 1961. | 1953. | 1948. | 1931. | 1921. | 1910. | 1900. | 1890. | 1880. | 1869. | 1857. | | | |
| Mala Barna | -80,4 | -88,7 | -72,6 | 29 | 106 | 135 | 189 | 214 | 252 | 257 | 373 | 334 | 335 | 292 | 268 | 196 | 162 | 148 |
| Mala Dapčevica | -89,4 | -95,3 | -77,1 | 14 | 61 | 99 | 228 | 309 | 293 | 300 | 414 | 321 | 362 | 292 | 231 | 141 | 180 | 132 |
| Mala Jasenovača | -89,9 | -95,1 | -83,3 | 12 | 72 | 89 | 135 | 209 | 250 | 246 | 284 | 279 | 279 | 286 | 144 | 123 | 136 | 119 |
| Mala Peratovica | -13,9 | -58,3 | -47,2 | 105 | 199 | 228 | 275 | 274 | 261 | 252 | 418 | 391 | 348 | 339 | 262 | 160 | 147 | 122 |
| Mali Zdenci | +21,2 | -20,5 | -8,2 | 469 | 511 | 471 | 514 | 565 | 611 | 590 | 662 | 656 | 677 | 745 | 777 | 446 | 446 | 387 |
| Munije | - | -70,6 | -30,1 | 65 | 93 | 136 | 157 | 205 | 245 | 221 | 282 | 287 | 306 | 326 | 200 | - | - | - |
| Orlovac | +20,7 | -37,5 | -25,1 | 262 | 350 | 282 | 382 | 419 | 429 | 419 | 457 | 433 | 442 | 476 | 416 | 322 | 252 | 217 |
| Poljani | - | -19,4 | -11,2 | 319 | 337 | 360 | 397 | 444 | 431 | 396 | 446 | 479 | 424 | 430 | 425 | - | - | - |

| | | | | | | | | | | | Posto | | | | | | | |
|-------------------|-------|-------|-------|-------|-------|-------|-------|-------|-------|-------|-------|-------|-------|-------|-------|-----------------|-----------------|-----------------|
| | 1857. | 1869. | 1880. | 1890. | 1900. | 1910. | 1921. | 1931. | 1948. | 1953. | 1961. | 1971. | 1981. | 1991. | 2001. | 2001./ 1857. | 2001./ 1948. | 2001./ 1991. |
| Rastovac | 241 | 281 | 278 | 423 | 504 | 469 | 491 | 516 | 347 | 352 | 316 | 266 | 207 | 142 | 63 | -73,8 | -81,8 | -55,6 |
| Treglava | 132 | 145 | 135 | 225 | 341 | 289 | 296 | 307 | 265 | 260 | 298 | 275 | 205 | 165 | 123 | -6,8 | -53,6 | -25,5 |
| Turčević Polje | 521 | 589 | 598 | 433 | 443 | 526 | 483 | 675 | 583 | 577 | 516 | 386 | 243 | 158 | 71 | -86,4 | -87,8 | -55,1 |
| Velika Bara | 919 | 1.093 | 1.152 | 1.554 | 1.819 | 2.011 | 1.922 | 1.935 | 1.298 | 1.361 | 1.372 | 1.189 | 894 | 729 | 411 | -55,3 | -68,3 | -43,6 |
| Velika Dapčevica | 231 | 275 | 258 | 410 | 562 | 633 | 597 | 664 | 271 | 289 | 280 | 220 | 153 | 105 | 85 | -63,2 | -68,6 | -19,0 |
| Velika Jasenovača | 175 | 208 | 201 | 311 | 363 | 375 | 368 | 319 | 309 | 311 | 203 | 246 | 165 | 102 | 76 | -56,6 | -75,4 | -25,5 |
| Velika Peratovica | 297 | 331 | 386 | 551 | 700 | 943 | 830 | 916 | 530 | 553 | 553 | 383 | 242 | 172 | 37 | -87,5 | -93,0 | -78,5 |
| Veliki Zdenci | 784 | 905 | 1.121 | 1.363 | 1.498 | 1.516 | 1.474 | 1.376 | 1.161 | 1.344 | 1.329 | 1.322 | 1.417 | 1.323 | 1.075 | +37,1 | -7,4 | -18,7 |

| | Posto | | | | | | | | | | | | | | | | | |
|-------------------------|------------------|------------------|------------------|-------|-------|-------|-------|-------|-------|-------|-------|-------|-------|-------|-------|-------|-------|-------|
| | 1857./ /1857. | 2001./ /1948. | 2001./ /1991. | 1857. | 1948. | 1991. | 2001. | 1857. | 1948. | 1991. | 2001. | | | | | | | |
| Berek | 2.914 | 2.881 | 2.743 | 3.630 | 4.201 | 4.173 | 4.261 | 4.799 | 4.553 | 4.131 | 4.106 | 3.148 | 2.487 | 2.030 | 1.706 | -41,5 | -62,5 | -16,0 |
| Begovača | 139 | 160 | 144 | 161 | 217 | 234 | 324 | 266 | 241 | 279 | 210 | 155 | 98 | 55 | 34 | -75,5 | -85,9 | -38,2 |
| Berek | 414 | 401 | 386 | 468 | 540 | 535 | 559 | 638 | 643 | 670 | 645 | 619 | 496 | 475 | 475 | +14,7 | -26,1 | 0,00 |
| Gornja Garešnica | 314 | 320 | 254 | 316 | 372 | 427 | 451 | 712 | 424 | 401 | 392 | 302 | 246 | 221 | 175 | -44,3 | -58,7 | -20,8 |
| Kostanjevac | 386 | 393 | 418 | 645 | 682 | 646 | 618 | 681 | 634 | 629 | 563 | 358 | 245 | 190 | 147 | -61,9 | -76,8 | -22,6 |
| Krivaja | 81 | 89 | 70 | 104 | 146 | 179 | 190 | 213 | 198 | 200 | 194 | 158 | 142 | 107 | 70 | -13,6 | -64,6 | -34,6 |
| Novo Selo Garešničko | - | - | - | - | - | - | - | - | 192 | 187 | 149 | 115 | 106 | 88 | 59 | - | -69,3 | -33,0 |
| Oštri Žid | 228 | 238 | 215 | 313 | 385 | 395 | 367 | 428 | 385 | 382 | 370 | 304 | 173 | 175 | 147 | -35,5 | -61,8 | -16,0 |

| | Posto | | | | | | | | | | | | | | | | |
|--------------|-------------|-------------|-------------|-------|-------|-------|-------|-------|-------|-------|-------|-------|-------|-------|-------|-------|-------|
| | 1857./1857. | 1857./1948. | 2001./2001. | 1991. | 1981. | 1971. | 1961. | 1953. | 1948. | 1931. | 1921. | 1910. | 1900. | 1890. | 1880. | 1869. | 1857. |
| Podgarić | 206 | -67,0 | 68 | 76 | 91 | 115 | 172 | 184 | 196 | 260 | 213 | 207 | 203 | 182 | 160 | 178 | 206 |
| Potok | - | - | 52 | 63 | 100 | - | - | - | - | - | - | - | - | - | - | - | - |
| Ruškovac | 436 | -67,2 | 143 | 150 | 221 | 297 | 441 | 501 | 511 | 518 | 521 | 524 | 562 | 494 | 357 | 373 | 436 |
| Šimljana | 288 | -67,6 | 124 | 182 | 234 | 244 | 356 | 386 | 383 | 364 | 323 | 326 | 349 | 351 | 320 | 306 | 288 |
| Šimljanica | 237 | -30,4 | 165 | 169 | 220 | 311 | 365 | 418 | 427 | 444 | 424 | 451 | 511 | 413 | 272 | 231 | 237 |
| Šimljanik | 185 | -74,6 | 47 | 79 | 115 | 170 | 249 | 294 | 319 | 275 | 271 | 249 | 234 | 183 | 147 | 192 | 185 |
| Dežanovac | 2.273 | +47,6 | 3.355 | 3.675 | 4.107 | 5.055 | 6.162 | 6.917 | 6.860 | 6.835 | 6.430 | 6.558 | 6.200 | 6.011 | 4.920 | 4.269 | 2.273 |
| Blagorodovac | - | -88,1 | 331 | 397 | 497 | 499 | 587 | 568 | 561 | 610 | 605 | 682 | 626 | 793 | 718 | 516 | - |
| | | -10,5 | | | | | | | | | | | | | | | |
| | | -17,5 | | | | | | | | | | | | | | | |
| | | -4,7 | | | | | | | | | | | | | | | |
| | | -31,9 | | | | | | | | | | | | | | | |
| | | -2,4 | | | | | | | | | | | | | | | |
| | | -40,5 | | | | | | | | | | | | | | | |
| | | -8,7 | | | | | | | | | | | | | | | |
| | | -16,6 | | | | | | | | | | | | | | | |

| | Posto | | | | | | | | | | | | | | | | | |
|--------------------|------------------|------------------|------------------|-------|-------|-------|-------|-------|-------|-------|-------|-------|-------|-------|-------|-------|-------|-------|
| | 2001./ /1857. | 2001./ /1948. | 2001./ /1991. | 2001. | 1991. | 1981. | 1971. | 1961. | 1953. | 1948. | 1931. | 1921. | 1910. | 1900. | 1890. | 1880. | 1869. | 1857. |
| Dežanovac | +80,3 | -25,4 | -5,0 | 1.053 | 1.003 | 1.009 | 1.198 | 1.384 | 1.488 | 1.411 | 1.523 | 1.385 | 1.414 | 1.255 | 1.125 | 890 | 690 | 584 |
| Donji Sredani | +25,3 | -56,7 | -15,6 | 228 | 270 | 319 | 425 | 487 | 523 | 527 | 498 | 475 | 429 | 393 | 362 | 256 | 252 | 182 |
| Driež | - | -65,7 | -32,4 | 23 | 34 | 39 | 47 | 60 | 72 | 67 | 47 | - | - | - | - | - | - | - |
| Golubinjak | +42,5 | -55,4 | -16,8 | 218 | 262 | 310 | 443 | 476 | 515 | 489 | 475 | 451 | 406 | 363 | 375 | 326 | 302 | 153 |
| Gornji Sredani | +39,8 | -44,5 | -10,3 | 295 | 329 | 392 | 437 | 462 | 510 | 532 | 536 | 491 | 444 | 445 | 418 | 318 | 276 | 211 |
| Goveđe Polje | -40,4 | -71,2 | -30,7 | 140 | 202 | 241 | 330 | 400 | 483 | 486 | 527 | 528 | 534 | 495 | 507 | 366 | 353 | 235 |
| Ivanovo Polje | +108,4 | -37,1 | +15,5 | 298 | 258 | 257 | 256 | 312 | 480 | 474 | 330 | 288 | 440 | 343 | 259 | 250 | 152 | 143 |
| Kaštel Dežanovački | - | -39,4 | +16,3 | 57 | 49 | 42 | 60 | 94 | 88 | 94 | 72 | - | - | - | - | - | - | - |

| | | | | | | | | | | | | Posto | | | | | | |
|---------------------|-------|-------|-------|-------|-------|--------|--------|--------|-------|-------|-------|-------|-------|-------|-------|--------|--------|--------|
| | 1857. | 1869. | 1880. | 1890. | 1900. | 1910. | 1921. | 1931. | 1948. | 1953. | 1961. | 1971. | 1981. | 1991. | 2001. | 2001./ | 2001./ | 2001./ |
| | | | | | | | | | | | | | | | | /1857. | /1948. | /1991. |
| Kreštelovac | 423 | 523 | 488 | 517 | 510 | 512 | 497 | 546 | 458 | 468 | 412 | 305 | 207 | 172 | 153 | -63,8 | -66,6 | -11,0 |
| Sokolovac | - | 671 | 723 | 999 | 925 | 877 | 868 | 789 | 956 | 913 | 775 | 492 | 344 | 287 | 255 | - | -73,3 | -11,1 |
| Trojeglava | 342 | 534 | 585 | 656 | 745 | 820 | 842 | 882 | 805 | 809 | 713 | 563 | 453 | 412 | 304 | -11,1 | -62,2 | -26,2 |
| Đulovac | 4.022 | 5.006 | 5.072 | 7.580 | 8.805 | 10.622 | 10.039 | 10.921 | 7.758 | 8.091 | 7.937 | 6.766 | 5.183 | 4.567 | 3.640 | -9,5 | -53,1 | -20,3 |
| Bastajski Brdani | 179 | 215 | 217 | 405 | 693 | 310 | 303 | 296 | 238 | 247 | 259 | 192 | 126 | 86 | 2 | -98,2 | -99,2 | -97,7 |
| Batinjani | 521 | 661 | 666 | 820 | 1.075 | 1.103 | 1.180 | 1.256 | 818 | 830 | 760 | 678 | 600 | 547 | 273 | -47,6 | -66,6 | -46,2 |
| Batinjska Rijeka | - | - | - | 98 | 112 | 99 | 84 | 114 | 38 | 63 | 137 | 92 | 95 | 122 | 15 | - | -60,5 | -87,7 |
| Borova Kosa | - | - | - | - | - | 198 | 172 | 181 | 252 | 266 | 246 | 212 | 152 | 129 | 99 | - | -60,7 | -23,3 |

| | Posto | | | | | | | | | | | | | | | | | |
|----------------------|------------------|------------------|------------------|-------|-------|-------|-------|-------|-------|-------|-------|-------|-------|-------|-------|-------|-------|-------|
| | 2001./ /1857. | 2001./ /1948. | 2001./ /1991. | 2001. | 1991. | 1981. | 1971. | 1961. | 1953. | 1948. | 1931. | 1921. | 1910. | 1900. | 1890. | 1880. | 1869. | 1857. |
| Dobra Kuća | -67,2 | -84,7 | -74,7 | 19 | 75 | 83 | 120 | 144 | 153 | 137 | 127 | 133 | 164 | 219 | 100 | 69 | 66 | 58 |
| Donja Vrjjeska | - | -67,9 | -32,4 | 121 | 179 | 212 | 248 | 348 | 384 | 377 | 371 | 323 | 312 | 177 | 176 | - | - | - |
| Donje Cjepidlake | -96,3 | -95,1 | -89,9 | 10 | 99 | 142 | 223 | 243 | 238 | 205 | 405 | 397 | 411 | 350 | 309 | 243 | 314 | 271 |
| Đulovac | - | +148,0 | +41,6 | 915 | 646 | 532 | 563 | 546 | 415 | 369 | 627 | 535 | 543 | 540 | 585 | 307 | 202 | - |
| Gornja Vrjjeska | -87,3 | -92,1 | -81,4 | 31 | 210 | 266 | 301 | 354 | 373 | 390 | 409 | 340 | 363 | 283 | 238 | 354 | 370 | 245 |
| Gornje Cjepidlake | - | -55,9 | -48,7 | 60 | 117 | 121 | 147 | 145 | 140 | 136 | 280 | 220 | 219 | 235 | 184 | - | - | - |
| Katinac | +26,7 | -38,1 | +6,4 | 166 | 156 | 170 | 230 | 266 | 243 | 268 | 344 | 326 | 345 | 309 | 248 | 216 | - | 131 |
| Koreničani | -35,4 | -53,7 | -3,4 | 317 | 328 | 408 | 514 | 639 | 701 | 684 | 791 | 858 | 1.070 | 870 | 853 | 553 | 576 | 491 |

| | Posto | | | | | | | | | | | | | | | | | |
|---------------------|-------|-------|-------|-------|-------|-------|-------|-------|-------|-------|-------|-------|-------|-------|-------|-----------------|-----------------|-----------------|
| | 1857. | 1869. | 1880. | 1890. | 1900. | 1910. | 1921. | 1931. | 1948. | 1953. | 1961. | 1971. | 1981. | 1991. | 2001. | 2001./ 1857. | 2001./ 1948. | 2001./ 1991. |
| Kravljak | - | - | - | - | - | - | - | 66 | 85 | 85 | 120 | 92 | 84 | 79 | 36 | - | -57,6 | -54,4 |
| Mala Babina Gora | - | - | - | - | - | - | 243 | 169 | 182 | 147 | 151 | 69 | 54 | 42 | - | - | -75,1 | -22,2 |
| Mala Klisa | - | - | - | - | - | - | - | 26 | 87 | 81 | 66 | 37 | 36 | 5 | - | - | -80,8 | -86,1 |
| Mali Bastaji | 210 | 324 | 215 | 397 | 431 | 464 | 472 | 501 | 190 | 199 | 212 | 188 | 153 | 124 | 129 | -38,6 | -32,1 | +4,0 |
| Mali Miletinac | - | - | - | - | - | 160 | 148 | 153 | 152 | 162 | 139 | 123 | 69 | 47 | 25 | - | -83,6 | -46,8 |
| Maslenjača | - | - | - | 136 | 79 | 70 | 64 | 71 | 94 | 106 | 95 | 77 | 84 | 74 | 212 | - | +125,5 | +186,5 |
| Nova Krivaja | 250 | 48 | 376 | 369 | 383 | 429 | 414 | 510 | 213 | 281 | 296 | 232 | 189 | 151 | 110 | -56,0 | -48,4 | -27,2 |
| Potočani | 296 | 498 | 345 | 451 | 399 | 421 | 425 | 408 | 325 | 301 | 285 | 214 | 162 | 130 | 47 | -84,1 | -85,5 | -63,8 |

| | Posto | | | | | | | | | | | | | | | | | |
|-----------------------|-----------------|-----------------|-----------------|-------|--------|-------|-------|-------|-------|-------|-----|-----|-----|-----|-----|-------|-------|-------|
| | 2001./ 1857. | 2001./ 1948. | 2001./ 1991. | 2001. | 2001./ | | | | | | | | | | | | | |
| | | | | | 1948. | | 1991. | | 2001. | | | | | | | | | |
| | | | | | 1857. | 1948. | 1991. | 2001. | 1857. | 1948. | | | | | | | | |
| Puklica | 184 | 244 | 234 | 328 | 433 | 427 | 391 | 424 | 226 | 236 | 264 | 204 | 152 | 114 | 155 | -15,8 | -31,4 | +36,0 |
| Removac | 119 | 94 | 89 | 163 | 194 | 189 | 196 | 221 | 144 | 147 | 141 | 115 | 63 | 47 | 34 | -71,4 | -76,4 | -27,7 |
| Stara Krivaja | 189 | 415 | 147 | 229 | 291 | 263 | 222 | 274 | 153 | 170 | 159 | 116 | 54 | 39 | - | 0,0 | 0,0 | 0,0 |
| Škodinovac | - | - | - | - | - | - | - | - | 132 | 157 | 147 | 98 | 66 | 62 | 14 | - | -89,4 | -77,4 |
| Velika Babina Gora | - | - | - | - | - | 856 | 776 | 650 | 479 | 459 | 400 | 347 | 198 | 142 | 94 | - | -80,4 | -33,8 |
| Velika Klisa | 392 | 408 | 327 | 474 | 514 | 624 | 509 | 517 | 419 | 358 | 328 | 265 | 189 | 148 | 11 | -97,2 | -97,4 | -92,6 |
| Veliki Bastaji | 486 | 574 | 579 | 920 | 1.087 | 1.217 | 1.168 | 1.245 | 704 | 765 | 704 | 663 | 528 | 424 | 538 | +10,7 | -23,6 | +26,9 |
| Veliki Miletinac | - | - | - | - | - | 226 | 257 | 319 | 214 | 211 | 183 | 151 | 84 | 99 | 57 | - | -73,4 | -42,4 |

| | Posto | | | | | | | | | | | | | | | | | |
|--------------------|-------------|-------|-------|-------|-------|-------|-------|-------|-------|-------|-------|-------|-------|-------|-------|-------------|--------|-------|
| | 1857./1857. | 1869. | 1880. | 1890. | 1900. | 1910. | 1921. | 1931. | 1948. | 1953. | 1961. | 1971. | 1981. | 1991. | 2001. | 2001./2001. | | |
| | | | | | | | | | | | | | | | | /1948. | /1991. | |
| Vukovije | - | - | 135 | 97 | 131 | 139 | 126 | 118 | 121 | 132 | 149 | 124 | 95 | 103 | 103 | - | -14,9 | - |
| Hercegovac | 3.054 | 2.974 | 2.772 | 3.686 | 3.795 | 3.892 | 3.945 | 4.013 | 3.838 | 3.842 | 3.790 | 3.498 | 3.189 | 3.143 | 2.791 | -8,6 | -27,3 | -11,2 |
| Hercegovac | 817 | 776 | 721 | 1.076 | 1.079 | 1.198 | 1.301 | 1.291 | 1.237 | 1.321 | 1.475 | 1.385 | 1.329 | 1.447 | 1.267 | +55,1 | +2,4 | -12,4 |
| Ilovski Klokočevac | 460 | 466 | 440 | 476 | 527 | 503 | 454 | 532 | 430 | 423 | 376 | 318 | 260 | 202 | 172 | -62,6 | -60,0 | -14,9 |
| Ladislav | 657 | 635 | 576 | 868 | 881 | 873 | 863 | 877 | 872 | 841 | 782 | 699 | 602 | 502 | 468 | -28,7 | -46,3 | -6,8 |
| Palesnik | 483 | 494 | 441 | 620 | 648 | 710 | 700 | 694 | 718 | 681 | 627 | 617 | 584 | 591 | 547 | -13,3 | -23,8 | -7,4 |
| Velika Trnava | 637 | 603 | 594 | 646 | 660 | 608 | 627 | 619 | 581 | 576 | 530 | 479 | 414 | 401 | 337 | -47,1 | -42,0 | -16,0 |
| Ivanska | 3.832 | 3.683 | 3.155 | 5.199 | 5.671 | 5.960 | 6.007 | 6.269 | 6.505 | 6.320 | 6.061 | 5.258 | 4.425 | 3.824 | 3.510 | -8,4 | -46,0 | -8,2 |

| | Posto | | | | | | | | | | | | | | | | | | | | | | | | | | | | |
|--------------------|------------------|------------------|------------------|-------|-------|-------|-------|-------|-------|-------|-------|-------|-------|-------|-------|-------|-------|-------|-------|-------|-----|-----|-----|-----|-----|-----|---|-------|------|
| | 2001./ /1857. | 2001./ /1948. | 2001./ /1991. | 2001. | 1991. | 1981. | 1971. | 1961. | 1953. | 1948. | | | | | | | | | | | | | | | | | | | |
| | 1857. | 1948. | 1991. | 1991. | 1981. | 1971. | 1961. | 1953. | 1948. | 1931. | | | | | | | | | | | | | | | | | | | |
| Babinac | 101 | 91 | 102 | 200 | 255 | 245 | 1910. | 1921. | 1931. | 1948. | 1953. | 1961. | 1971. | 1981. | 1991. | 2001. | +55,4 | -40,8 | -9,8 | | | | | | | | | | |
| Donja Petrička | - | - | - | 333 | 426 | 428 | 1890. | 1880. | 1869. | 1857. | 410 | 378 | 399 | 435 | 403 | 455 | 445 | 418 | 488 | 510 | 511 | 461 | 396 | 317 | 248 | 227 | - | -55,5 | -8,5 |
| Đurđić | 410 | 378 | 399 | 435 | 403 | 455 | 1910. | 1921. | 1931. | 1948. | 465 | 512 | 459 | 353 | 282 | 258 | 258 | 37,1 | -47,1 | -8,5 | | | | | | | | | |
| Gornja Petrička | 559 | 488 | 538 | 598 | 314 | 330 | 1910. | 1921. | 1931. | 1948. | 317 | 393 | 221 | 177 | 147 | 136 | 136 | -75,7 | -57,8 | -7,5 | | | | | | | | | |
| Ivanska | 513 | 537 | 562 | 698 | 795 | 923 | 1910. | 1921. | 1931. | 1948. | 1.148 | 1.131 | 1.068 | 994 | 885 | 848 | 848 | +65,3 | -24,3 | -4,2 | | | | | | | | | |
| Kolarevo Selo | 238 | 276 | 288 | 362 | 421 | 416 | 1910. | 1921. | 1931. | 1948. | 417 | 417 | 317 | 269 | 227 | 198 | 198 | -16,5 | -51,5 | -12,8 | | | | | | | | | |
| Križić | 237 | 239 | 242 | 298 | 344 | 377 | 1910. | 1921. | 1931. | 1948. | 412 | 393 | 333 | 281 | 239 | 227 | 227 | -4,2 | -44,4 | -5,0 | | | | | | | | | |
| Paljevine | - | - | - | 215 | 389 | 437 | 1910. | 1921. | 1931. | 1948. | 454 | 431 | 393 | 326 | 295 | 285 | 285 | - | -38,0 | -3,4 | | | | | | | | | |

| | | | | | | | | | | | Posto | | | | | | | |
|----------------|-------|-------|-------|-------|-------|-------|-------|-------|-------|-------|-------|-------|-------|-------|-------|-----------------|-----------------|-----------------|
| | 1857. | 1869. | 1880. | 1890. | 1900. | 1910. | 1921. | 1931. | 1948. | 1953. | 1961. | 1971. | 1981. | 1991. | 2001. | 2001./ 1857. | 2001./ 1948. | 2001./ 1991. |
| Rastovac | 107 | 109 | 87 | 111 | 115 | 139 | 130 | 133 | 138 | 133 | 131 | 105 | 87 | 57 | 54 | -49,5 | -60,9 | -5,3 |
| Samarica | 675 | 613 | 622 | 737 | 748 | 738 | 695 | 710 | 845 | 727 | 664 | 512 | 379 | 299 | 253 | -62,5 | -70,1 | -15,4 |
| Srijemska | 365 | 397 | 353 | 493 | 608 | 636 | 624 | 731 | 658 | 613 | 541 | 492 | 425 | 360 | 338 | -7,4 | -48,6 | -6,1 |
| Stara Plošćica | 440 | 421 | 427 | 533 | 602 | 585 | 561 | 554 | 546 | 552 | 528 | 461 | 405 | 373 | 326 | -25,9 | -40,3 | -12,6 |
| Utiskani | 187 | 134 | 135 | 196 | 251 | 251 | 272 | 300 | 310 | 311 | 305 | 262 | 239 | 238 | 203 | +8,6 | -34,5 | -14,7 |
| Kapela | 3.433 | 3.844 | 4.193 | 5.256 | 5.961 | 6.199 | 6.020 | 6.466 | 6.167 | 6.324 | 6.201 | 5.391 | 4.614 | 3.887 | 3.516 | +2,4 | -43,0 | -9,5 |
| Babotok | 138 | 174 | 187 | 210 | 210 | 233 | 216 | 236 | 239 | 246 | 232 | 197 | 186 | 154 | 124 | -10,1 | -48,1 | -19,5 |
| Botinac | 185 | 167 | 208 | 237 | 245 | 270 | 244 | 241 | 204 | 222 | 229 | 198 | 149 | 120 | 130 | -29,7 | -36,3 | +8,3 |

| | Posto | | | | | | | | | | | | | | | | | |
|----------------|-------------|-------------|-------------|-------|-------|-------|-------|-------|-------|-------|-------|-------|-------|-------|-------|-----|-----|-----|
| | 2001./1857. | 2001./1948. | 2001./1991. | | | | | | | | | | | | | | | |
| | 2001. | 1991. | 1981. | 1971. | 1961. | 1953. | 1948. | 1931. | 1921. | 1910. | 1900. | 1890. | 1880. | 1869. | 1857. | | | |
| Donji Mosti | -16,0 | -48,6 | -18,6 | 241 | 297 | 315 | 415 | 444 | 455 | 469 | 546 | 470 | 500 | 477 | 497 | 403 | 349 | 287 |
| Gornje Zdelice | -32,8 | -58,4 | -39,9 | 158 | 263 | 319 | 325 | 396 | 396 | 380 | 375 | 390 | 417 | 402 | 395 | 286 | 280 | 235 |
| Gornji Mosti | -48,4 | -68,9 | -7,5 | 98 | 106 | 171 | 225 | 299 | 319 | 316 | 291 | 305 | 329 | 325 | 294 | 266 | 227 | 190 |
| Jabučeta | -51,4 | -68,4 | -18,3 | 67 | 82 | 112 | 148 | 197 | 218 | 212 | 230 | 226 | 220 | 186 | 216 | 163 | 154 | 138 |
| Kapela | +104,0 | -22,0 | -0,8 | 504 | 508 | 564 | 673 | 709 | 662 | 646 | 622 | 567 | 598 | 574 | 426 | 376 | 291 | 247 |
| Kobasičari | +4,4 | -4,5 | -3,2 | 210 | 219 | 206 | 230 | 243 | 229 | 222 | 245 | 246 | 309 | 253 | 238 | 241 | 231 | 203 |
| Lalići | - | -28,3 | +2,7 | 38 | 37 | 31 | 42 | 56 | 69 | 53 | 66 | - | - | 70 | 56 | - | - | - |
| Lipovo Brdo | -37,6 | -58,8 | -19,9 | 133 | 166 | 213 | 263 | 308 | 329 | 323 | 361 | 329 | 333 | 340 | 304 | 249 | 251 | 213 |

| | Posto | | | | | | | | | | | | | | | | | |
|-------------------|------------------|------------------|------------------|------------------|------------------|------------------|------------------|------------------|------------------|------------------|------------------|------------------|------------------|------------------|------------------|------------------|------------------|------------------|
| | 1857./ /1857. | 1869./ /1869. | 1880./ /1880. | 1890./ /1890. | 1900./ /1900. | 1910./ /1910. | 1921./ /1921. | 1931./ /1931. | 1948./ /1948. | 1953./ /1953. | 1961./ /1961. | 1971./ /1971. | 1981./ /1981. | 1991./ /1991. | 2001./ /2001. | 2001./ /1857. | 2001./ /1948. | 2001./ /1991. |
| Nova Diklenica | 186 | 194 | 196 | 201 | 216 | 213 | 219 | 329 | 219 | 236 | 207 | 181 | 199 | 128 | 154 | -17,2 | -29,7 | +20,3 |
| Novi Skucani | - | - | - | - | - | - | - | - | 111 | 131 | 145 | 165 | 181 | 219 | 202 | - | +82,0 | -7,8 |
| Pavlin Kloštar | 257 | 297 | 261 | 329 | 343 | 333 | 345 | 348 | 363 | 341 | 344 | 273 | 251 | 189 | 169 | -34,2 | -53,4 | -10,6 |
| Poljančani | 107 | 106 | 102 | 146 | 145 | 151 | 144 | 156 | 187 | 168 | 175 | 175 | 139 | 96 | 103 | -3,7 | -44,9 | +7,3 |
| Prnjavor | - | - | - | 23 | 23 | 54 | 77 | 71 | 59 | 73 | 86 | 76 | 58 | 43 | 28 | - | -52,5 | -34,9 |
| Reškovci | - | - | - | 30 | 55 | 54 | 49 | 81 | 69 | 72 | 56 | 59 | 52 | 44 | 45 | - | -34,8 | +2,3 |
| Sredice Gornje | 252 | 283 | 327 | 465 | 472 | 491 | 504 | 567 | 517 | 571 | 527 | 382 | 323 | 255 | 210 | -16,7 | -59,4 | -17,6 |
| Srednja Diklenica | - | - | - | 89 | 111 | 111 | 114 | 125 | 132 | 146 | 130 | 102 | 86 | 69 | 58 | - | -56,1 | -4,9 |

| | Posto | | | | | | | | | | | | | | | | | | | | |
|-----------------|-------------|-------------|-------------|-------|-------|-------|-------|-------|-------|-------|-------|-------|-------|-------|-------|-------------------|-------------------|-------|-------|------|--|
| | 2001./1857. | 2001./1948. | 2001./1991. | | | | | | | | | | | | | | | | | | |
| | 2001. | 1991. | 1981. | 1971. | 1961. | 1953. | 1948. | 1931. | 1921. | 1910. | 1900. | 1890. | 1880. | 1869. | 1857. | | | | | | |
| Srednji Mosti | 173 | 131 | 177 | 236 | 308 | 328 | 327 | 314 | 302 | 320 | 309 | 271 | 219 | 204 | 173 | 2001./2001./1857. | 2001./1948./1991. | -29,5 | -62,7 | -6,9 | |
| Stanići | 162 | 142 | 172 | 205 | 211 | 220 | 229 | 243 | 293 | 278 | 208 | 181 | 185 | 183 | 162 | -9,9 | -36,4 | +2,8 | | | |
| Stara Diklenica | 126 | 79 | 91 | 108 | 130 | 139 | 130 | 156 | 166 | 176 | 148 | 98 | 144 | 147 | 126 | -44,4 | -46,2 | -11,4 | | | |
| Starčevljani | 154 | 197 | 233 | 258 | 259 | 238 | 241 | 243 | 261 | 274 | 288 | 239 | 167 | 185 | 154 | +14,3 | -27,0 | -10,7 | | | |
| Stari Skucani | 113 | 181 | 203 | 222 | 226 | 242 | 234 | 267 | 249 | 243 | 225 | 181 | 129 | 121 | 113 | +60,2 | -22,6 | 0,0 | | | |
| Šiptari | - | 83 | 77 | 66 | 77 | 55 | 55 | 74 | 54 | 46 | 72 | 53 | - | - | - | - | +54,5 | +2,4 | | | |
| Tvrda Reka | 77 | 49 | 89 | 104 | 135 | 139 | 147 | 135 | 133 | 136 | 109 | 92 | 84 | - | 77 | -62,3 | -80,3 | -40,8 | | | |
| Visovi | - | 48 | 67 | 63 | 72 | 80 | 95 | 144 | 117 | 110 | 155 | - | - | - | - | - | -65,3 | -31,3 | | | |

| | 1857. | 1869. | 1880. | 1890. | 1900. | 1910. | 1921. | 1931. | 1948. | 1953. | 1961. | 1971. | 1981. | 1991. | 2001. | Posto | | |
|-------------------------|-------|-------|-------|-------|-------|-------|-------|-------|-------|-------|-------|-------|-------|-------|-------|----------|--------|--------|
| | | | | | | | | | | | | | | | | 2001./ | 2001./ | 2001./ |
| | | | | | | | | | | | | | | | | /1857. | /1948. | 2001./ |
| Končanica | 1.847 | 2.621 | 3.017 | 3.655 | 4.300 | 5.074 | 5.449 | 5.435 | 5.441 | 5.572 | 5.356 | 4.340 | 3.526 | 3.146 | 2.824 | +52,9 | -48,1 | -10,2 |
| Boriš | - | - | - | - | - | 92 | 117 | 51 | 48 | 59 | 57 | 47 | 40 | 43 | 24 | - | - | -44,2 |
| Brestovačka Brda | - | - | - | - | - | - | 117 | 120 | 167 | 127 | 131 | 83 | 61 | 44 | 40 | - | - | -76,0 |
| Daruvarski Brestovac | 810 | 1.214 | 1.500 | 1.650 | 1.870 | 2.043 | 1.960 | 1.972 | 1.718 | 1.708 | 1.642 | 1.283 | 1.029 | 889 | 887 | +9,5 | -48,4 | -0,2 |
| Dioš | - | - | - | - | - | 35 | 25 | 29 | 66 | 72 | 66 | 53 | 57 | 120 | 140 | - | +112,1 | +16,7 |
| Imsovac | 320 | 366 | 480 | 639 | 772 | 835 | 806 | 800 | 692 | 691 | 666 | 497 | 380 | 309 | 263 | -17,8 | -62,0 | -14,9 |
| Končanica | 707 | 1.041 | 995 | 1.246 | 1.313 | 1.651 | 1.792 | 1.713 | 1.564 | 1.661 | 1.583 | 1.447 | 1.264 | 1.153 | 986 | +39,5 | -37,0 | -14,5 |
| Otkopi | 3 | - | - | 86 | 291 | 343 | 363 | 274 | 299 | 305 | 295 | 204 | 157 | 120 | 98 | +3.166,7 | -67,2 | -18,3 |

| | Posto | | | | | | | | | | | | | | | | |
|-----------------------|-------|-------|-------|-------|-------|-------|-------|-------|-------|-------|-------|-------|-------|-------|----------|-----------------|-----------------|
| | 1857. | 1869. | 1880. | 1890. | 1900. | 1910. | 1921. | 1931. | 1948. | 1953. | 1961. | 1971. | 1981. | 1991. | 2001. | 2001./ 1857. | 2001./ 1948. |
| Stražanac | - | - | - | - | - | 203 | 376 | 405 | 458 | 475 | 346 | 260 | 185 | 168 | - | -58,5 | -9,2 |
| Šuplja Lipa | 10 | - | 42 | 34 | 54 | 66 | 100 | 482 | 491 | 441 | 380 | 278 | 283 | 218 | +2.080,0 | -54,8 | -23,8 |
| Nova Rača | 5.361 | 5.919 | 5.894 | 6.607 | 6.762 | 7.194 | 6.482 | 6.571 | 6.664 | 6.483 | 5.705 | 4.878 | 4.520 | 4.077 | -24,0 | -38,0 | -9,8 |
| Bedemik | 862 | 1.037 | 1.023 | 726 | 844 | 1.344 | 776 | 845 | 816 | 763 | 698 | 686 | 723 | 584 | -32,3 | -30,9 | -19,2 |
| Bulinac | 173 | 184 | 191 | 307 | 345 | 356 | 387 | 406 | 444 | 470 | 450 | 405 | 407 | 388 | +124,3 | -4,4 | -4,7 |
| Dautan | 450 | 485 | 495 | 600 | 603 | 625 | 601 | 583 | 571 | 563 | 488 | 416 | 389 | 363 | -19,3 | -37,7 | -6,7 |
| Driljanovac | 436 | 436 | 410 | 470 | 497 | 483 | 484 | 535 | 560 | 514 | 456 | 357 | 331 | 285 | -34,6 | -46,7 | -13,9 |
| Kozarevac Račanski | 372 | 420 | 399 | 415 | 443 | 373 | 347 | 339 | 354 | 341 | 239 | 176 | 153 | 144 | -61,3 | -57,5 | -4,6 |

| | | | | | | | | | | | Posto | | | | | | | |
|-----------------------|-------|-------|-------|-------|-------|-------|-------|-------|-------|-------|--------|--------|--------|-------|-------|--------|--------|--------|
| | | | | | | | | | | | 2001./ | 2001./ | 2001./ | | | | | |
| | | | | | | | | | | | 1857. | 1948. | 1991. | | | | | |
| | 1857. | 1869. | 1880. | 1890. | 1900. | 1910. | 1921. | 1931. | 1948. | 1953. | 1961. | 1971. | 1981. | 1991. | 2001. | 2001./ | 2001./ | 2001./ |
| Međurača | 714 | 795 | 731 | 798 | 759 | 749 | 699 | 681 | 663 | 659 | 660 | 567 | 459 | 413 | 368 | -48,5 | -44,5 | -10,9 |
| Nevinac | 267 | 300 | 315 | 327 | 346 | 350 | 326 | 348 | 288 | 311 | 310 | 275 | 236 | 220 | 239 | -10,5 | -17,0 | +8,6 |
| Nova Rača | 879 | 963 | 1.035 | 456 | 616 | 883 | 865 | 816 | 582 | 633 | 655 | 706 | 629 | 570 | 534 | -39,2 | -8,2 | -6,3 |
| Orlovac | 423 | 440 | 457 | 523 | 585 | 565 | 557 | 541 | 528 | 536 | 559 | 424 | 310 | 279 | 260 | -38,5 | -50,8 | -6,8 |
| Sasovac | 301 | 332 | 346 | 364 | 380 | 412 | 420 | 433 | 456 | 445 | 442 | 373 | 326 | 284 | 244 | -18,9 | -82,8 | -14,1 |
| Slovenska Kovačica | 484 | 527 | 492 | 572 | 639 | 619 | 637 | 569 | 588 | 586 | 500 | 360 | 291 | 223 | 188 | -19,8 | -68,0 | -15,7 |
| Stara Rača | - | - | - | 534 | 489 | 514 | 509 | 499 | 550 | 556 | 533 | 504 | 437 | 409 | 379 | - | -31,1 | -7,3 |
| Tocijjevac | - | - | - | 215 | 216 | - | - | - | 208 | 193 | 173 | 165 | 150 | 119 | 101 | - | -51,4 | -15,1 |

| | Posto | | | | | | | | | | | | | | | | | | | | |
|-----------|------------------|------------------|------------------|-------|-------|-------|-------|-------|-------|-------|-------|-------|-------|-------|-------|-------|-------|-------|-------|-------|-------|
| | 2001./ /1857. | 2001./ /1948. | 2001./ /1991. | 2001. | 1991. | 1981. | 1971. | 1961. | 1953. | 1948. | 1931. | 1921. | 1910. | 1900. | 1890. | 1880. | 1869. | 1857. | | | |
| | | | | | | | | | | | | | | | | | | | | | |
| Rovišće | | | | 5.262 | 4.714 | 4.789 | 4.979 | 4.907 | 4.860 | 4.657 | 4.606 | 4.188 | 4.207 | 4.057 | 3.863 | 3.377 | 3.273 | 3.060 | +72,0 | +13,0 | +11,6 |
| Domankuš | | | | 263 | 255 | 226 | 312 | 343 | 315 | 315 | 361 | 370 | 371 | 300 | 277 | 231 | 230 | 194 | +35,6 | -16,5 | -3,1 |
| Draganić | | | | 117 | 111 | 135 | 141 | 128 | 142 | 140 | 159 | 154 | 159 | 167 | 102 | 95 | 73 | 73 | +60,3 | -16,4 | +5,4 |
| Kakinac | | | | 79 | 90 | 135 | 175 | 204 | 242 | 232 | 182 | 188 | 172 | 172 | 213 | 129 | 130 | 114 | -30,7 | -65,9 | -12,2 |
| Kovačevac | | | | 218 | 213 | 357 | 322 | 389 | 379 | 358 | 399 | 371 | 405 | 373 | 323 | 306 | 282 | 267 | -18,4 | -39,1 | +2,3 |
| Krajjevac | | | | 477 | 477 | 511 | 513 | 580 | 592 | 552 | 581 | 460 | 453 | 450 | 456 | 361 | 344 | 367 | +30,0 | -13,6 | 0,0 |
| Lipovčani | | | | 65 | 78 | 101 | 112 | - | - | - | - | - | - | - | - | - | - | - | - | - | -16,7 |
| Podgorci | | | | 486 | 417 | 412 | 446 | 465 | 468 | 429 | 441 | 394 | 385 | 369 | 461 | 409 | 416 | 348 | +39,7 | +13,3 | +16,5 |

| | | | | | | | | | | | Posto | | | | | | | |
|-----------|-------|-------|-------|-------|-------|-------|-------|-------|-------|-------|-------|-------|-------|-------|-------|-----------------|-----------------|-----------------|
| | 1857. | 1869. | 1880. | 1890. | 1900. | 1910. | 1921. | 1931. | 1948. | 1953. | 1961. | 1971. | 1981. | 1991. | 2001. | 2001./ 1857. | 2001./ 1948. | 2001./ 1991. |
| Predavac | 486 | 712 | 689 | 640 | 607 | 606 | 613 | 710 | 752 | 739 | 753 | 826 | 847 | 930 | 1.296 | +166,7 | +72,3 | +39,4 |
| Prekobrdó | 97 | - | - | 77 | 120 | 119 | 116 | 119 | 103 | 111 | 100 | 99 | 119 | 103 | 116 | +19,6 | +12,6 | +12,6 |
| Rovišće | 612 | 561 | 531 | 708 | 797 | 848 | 858 | 934 | 949 | 1.002 | 1.084 | 1.187 | 1.155 | 1.253 | 1.272 | +107,8 | +34,0 | +1,5 |
| Tuk | 252 | 290 | 244 | 309 | 360 | 359 | 343 | 371 | 442 | 477 | 488 | 462 | 482 | 447 | 416 | +65,1 | -5,9 | -6,9 |
| Žabjakk | 250 | 235 | 282 | 297 | 342 | 330 | 321 | 349 | 385 | 393 | 375 | 381 | 349 | 339 | 457 | +82,8 | +18,7 | +34,8 |
| Severin | 972 | 1.149 | 1.137 | 1.460 | 1.654 | 1.889 | 1.968 | 2.021 | 1.812 | 1.742 | 1.678 | 1.485 | 1.294 | 1.111 | 1.038 | +6,8 | -42,7 | -6,6 |
| Orovac | 320 | 410 | 472 | 656 | 772 | 915 | 892 | 934 | 819 | 805 | 766 | 663 | 536 | 438 | 400 | +37,5 | -51,2 | -8,7 |
| Severin | 652 | 739 | 665 | 804 | 882 | 974 | 1.076 | 1.087 | 993 | 937 | 912 | 820 | 758 | 673 | 638 | -2,1 | -35,7 | -5,2 |

| | 1857. | 1869. | 1880. | 1890. | 1900. | 1910. | 1921. | 1931. | 1948. | 1953. | 1961. | 1971. | 1981. | 1991. | 2001. | Posto | | |
|--------------|-------|-------|-------|-------|-------|-------|-------|-------|-------|-------|-------|-------|-------|-------|-------|--------|--------|--------|
| | | | | | | | | | | | | | | | | 2001./ | 2001./ | 2001./ |
| | | | | | | | | | | | | | | | | /1857. | /1948. | /1991. |
| Sirač | 1.944 | 2.187 | 2.487 | 2.907 | 3.846 | 4.153 | 4.331 | 5.240 | 4.478 | 4.858 | 4.886 | 4.510 | 3.703 | 3.573 | 2.546 | +31,0 | -43,1 | -28,7 |
| Barica | - | - | - | - | - | - | - | - | 223 | 223 | 213 | 156 | 88 | 68 | 61 | - | -72,6 | -10,3 |
| Bijela | 174 | 205 | 245 | 283 | 327 | 498 | 491 | 460 | 339 | 361 | 366 | 295 | 206 | 185 | 76 | -56,3 | -77,6 | -58,9 |
| Donji Borki | 569 | 593 | 557 | 229 | 377 | 420 | 440 | 559 | 362 | 449 | 405 | 327 | 257 | 195 | 50 | -91,2 | -86,2 | -74,4 |
| Gornji Borki | - | - | - | 218 | 386 | 280 | 400 | 280 | 116 | 207 | 180 | 144 | 108 | 85 | 15 | - | -87,1 | -82,4 |
| Kip | 154 | 160 | 177 | 262 | 287 | 332 | 311 | 342 | 314 | 328 | 319 | 291 | 247 | 271 | 182 | +18,2 | -42,0 | -32,8 |
| Miljanovac | 145 | 144 | 228 | 292 | 396 | 388 | 479 | 608 | 506 | 523 | 543 | 517 | 435 | 402 | 206 | +42,1 | -59,3 | -48,8 |
| Pakrani | 323 | 333 | 333 | 408 | 515 | 560 | 529 | 660 | 481 | 506 | 474 | 382 | 320 | 296 | 109 | -66,3 | -77,3 | -63,2 |

| | | | | | | | | | | | Posto | | | | | | | |
|--------------|-------|-------|-------|-------|-------|-------|-------|-------|-------|-------|-------|-------|-------|-------|-------|-----------------|-----------------|-----------------|
| | 1857. | 1869. | 1880. | 1890. | 1900. | 1910. | 1921. | 1931. | 1948. | 1953. | 1961. | 1971. | 1981. | 1991. | 2001. | 2001./ 1857. | 2001./ 1948. | 2001./ 1991. |
| Sirač | 446 | 521 | 652 | 841 | 1.156 | 1.249 | 1.227 | 1.833 | 1.692 | 1.798 | 1.908 | 1.946 | 1.688 | 1.747 | 1.606 | +260,1 | -5,1 | -8,1 |
| Šibovac | 133 | 231 | 295 | 374 | 402 | 426 | 454 | 498 | 445 | 463 | 478 | 452 | 354 | 324 | 241 | +81,2 | -44,1 | -25,6 |
| Šandrovac | 1.709 | 1.961 | 2.097 | 2.864 | 3.603 | 3.710 | 3.894 | 4.212 | 3.953 | 3.863 | 3.628 | 3.137 | 2.724 | 2.341 | 2.095 | +15,8 | -47,0 | -10,5 |
| Jasenik | 81 | 88 | 101 | 132 | 258 | 178 | 183 | 210 | 214 | 192 | 194 | 180 | 145 | 114 | 91 | +12,3 | -57,5 | -46,5 |
| Kašljavac | 177 | 206 | 221 | 278 | 325 | 355 | 409 | 485 | 466 | 430 | 386 | 305 | 248 | 206 | 170 | +4,0 | -63,5 | -17,5 |
| Lasovac | 528 | 625 | 711 | 975 | 1.063 | 1.161 | 1.164 | 1.004 | 886 | 849 | 825 | 784 | 727 | 612 | 608 | +12,2 | -31,4 | -0,7 |
| Lasovac Brdo | - | - | - | - | 135 | - | - | 189 | 148 | 143 | 113 | 78 | 28 | 17 | 11 | - | -92,6 | -35,3 |
| Pupelica | 205 | 276 | 272 | 400 | 442 | 452 | 474 | 469 | 445 | 425 | 380 | 296 | 262 | 241 | 208 | +1,5 | -53,3 | -13,7 |

| | Posto | | | | | | | | | | | | | | | | | |
|-----------------|-------|-------|-------|-------|-------|-------|-------|-------|-------|-------|-------|-------|-------|-------|-------|--------|-------|-------|
| | 1857. | 1869. | 1880. | 1890. | 1900. | 1910. | 1921. | 1931. | 1948. | 1953. | 1961. | 1971. | 1981. | 1991. | 2001. | 2001./ | | |
| | | | | | | | | | | | | | | | | 1857. | 1948. | 1991. |
| Ravněš | 193 | 205 | 234 | 320 | 412 | 372 | 425 | 410 | 369 | 361 | 385 | 295 | 247 | 200 | 156 | -19,2 | -57,7 | -22,0 |
| Šandrovac | 525 | 561 | 558 | 759 | 968 | 1.192 | 1.239 | 1.445 | 1.425 | 1.463 | 1.345 | 1.199 | 1.067 | 951 | 851 | +62,1 | -40,3 | -10,5 |
| Štefanje | 2.259 | 2.291 | 2.500 | 2.992 | 3.393 | 3.508 | 3.511 | 3.616 | 4.103 | 4.034 | 3.682 | 3.113 | 2.528 | 2.728 | 2.347 | +3,9 | -42,8 | -13,9 |
| Blatnica | 291 | 258 | 297 | 368 | 466 | 549 | 517 | 511 | 594 | 600 | 483 | 322 | 196 | 151 | 148 | +49,1 | -75,1 | -2,0 |
| Daskatica | 170 | 167 | 190 | 245 | 307 | 335 | 308 | 323 | 259 | 269 | 266 | 211 | 175 | 149 | 123 | +27,6 | -52,5 | -17,4 |
| Donja Šušnjara | 201 | 270 | 301 | 382 | 400 | 452 | 444 | 450 | 449 | 311 | 301 | 297 | 234 | 192 | 169 | -15,9 | -62,4 | -12,0 |
| Gornja Šušnjara | - | - | - | - | - | - | - | - | 133 | 149 | 126 | 83 | 64 | 53 | 48 | - | -63,9 | -9,4 |
| Laminac | 74 | 79 | 120 | 164 | 229 | - | - | - | 246 | 240 | 211 | 162 | 140 | 454 | 375 | +406,8 | +52,4 | -17,4 |

| | | | | | | | | | | | Posto | | | | | | | |
|-----------------|-------|-------|-------|-------|-------|-------|-------|-------|-------|-------|-------|-------|-------|-------|-------|-----------------|-----------------|-----------------------|
| | 1857. | 1869. | 1880. | 1890. | 1900. | 1910. | 1921. | 1931. | 1948. | 1953. | 1961. | 1971. | 1981. | 1991. | 2001. | 2001./ 1857. | 2001./ 1948. | 2001./ 2001./1991. |
| Narta | 832 | 854 | 858 | 902 | 888 | 1.032 | 1.008 | 1.028 | 1.085 | 1.157 | 1.115 | 1.050 | 873 | 814 | 758 | -8,9 | -30,1 | -6,9 |
| Starine | - | - | - | - | - | - | 153 | 190 | 223 | 192 | 162 | 146 | 121 | 101 | 104 | - | -53,4 | +3,0 |
| Staro Štefanje | 433 | - | - | 480 | 517 | 515 | 502 | 448 | 443 | 417 | 392 | 298 | 259 | 229 | 212 | -51,0 | -52,1 | -7,4 |
| Štefanje | 258 | 663 | 734 | 451 | 586 | 625 | 579 | 666 | 671 | 699 | 626 | 544 | 466 | 434 | 410 | +58,9 | -38,9 | -5,5 |
| Velika Pisanica | 2.168 | 2.559 | 2.328 | 3.856 | 4.587 | 4.511 | 4.424 | 5.470 | 4.437 | 4.627 | 4.355 | 3.654 | 3.138 | 2.763 | 2.151 | -0,8 | -51,5 | -22,2 |
| Babinac | - | - | - | 591 | 511 | - | - | 639 | 535 | 522 | 483 | 459 | 464 | 438 | 399 | - | -25,4 | -8,9 |
| Bačkovica | 258 | 289 | 300 | 279 | 484 | 629 | 613 | 658 | 331 | 389 | 358 | 262 | 206 | 168 | 85 | -67,1 | -74,3 | -49,4 |
| Bedenička | 121 | 152 | 152 | 294 | 372 | 378 | 305 | 351 | 211 | 246 | 193 | 108 | 73 | 54 | 23 | -81,0 | -89,1 | -57,4 |

| | Posto | | | | | | | | | | | | | | | | | |
|-------------------|------------------|------------------|------------------|-------|-------|-------|-------|-------|-------|-------|-------|-------|-------|-------|-------|-------|-------|-------|
| | 2001./ /1857. | 2001./ /1948. | 2001./ /1991. | 2001. | 1991. | 1981. | 1971. | 1961. | 1953. | 1948. | 1931. | 1921. | 1910. | 1900. | 1890. | 1880. | 1869. | 1857. |
| Čadavac | -38,0 | -54,3 | -29,7 | 116 | 165 | 205 | 236 | 294 | 298 | 254 | 485 | 494 | 447 | 442 | 341 | 270 | 244 | 187 |
| Nova Pisanica | - | -63,6 | -5,7 | 114 | 123 | 170 | 218 | 293 | 319 | 317 | 363 | - | - | - | - | - | - | - |
| Polum | - | -64,5 | -60,5 | 49 | 124 | 139 | 134 | 135 | 158 | 138 | 105 | 14 | 24 | - | - | - | - | - |
| Ribnjačka | +20,3 | -60,2 | -17,1 | 184 | 222 | 275 | 374 | 450 | 493 | 462 | 603 | 554 | 509 | 383 | 300 | 163 | 188 | 153 |
| Velika Pisanica | -18,5 | -46,0 | -19,6 | 1.181 | 1.469 | 1.606 | 1.863 | 2.149 | 2.202 | 2.189 | 2.266 | 2.444 | 2.524 | 2.395 | 2.051 | 1.443 | 1.686 | 1.449 |
| Velika Trnovitica | -30,8 | -54,1 | -9,5 | 1.661 | 1.836 | 2.055 | 2.591 | 3.147 | 3.475 | 3.616 | 3.856 | 3.691 | 3.772 | 3.721 | 3.247 | 2.359 | 2.298 | 2.402 |
| Gornja Ploščica | - | -77,2 | -28,8 | 42 | 59 | 77 | 105 | 155 | 164 | 184 | - | - | - | 158 | - | - | - | - |
| Gornja Trnovitica | - | -77,2 | -23,0 | 71 | 91 | 116 | 174 | 227 | 285 | 312 | - | - | - | 192 | - | - | - | - |

| | Posto | | | | | | | | | | | | | | | | | |
|-------------------|-------|-------|-------|-------|-------|-------|-------|-------|-------|-------|-------|-------|-------|-------|-------|-------------|--------|--------|
| | 1857. | 1869. | 1880. | 1890. | 1900. | 1910. | 1921. | 1931. | 1948. | 1953. | 1961. | 1971. | 1981. | 1991. | 2001. | 2001./2001. | | |
| | | | | | | | | | | | | | | | | /1857. | /1948. | /1991. |
| Mala Mlinska | - | - | - | - | 264 | - | - | - | 211 | 213 | 192 | 150 | 129 | 123 | 86 | - | -59,2 | -30,1 |
| Mala Trnovitica | - | - | - | 264 | 293 | - | - | - | 257 | 254 | 216 | 177 | 131 | 82 | 76 | - | -70,4 | -7,3 |
| Mlinski Vinogradi | - | - | - | - | - | - | - | 107 | 104 | 99 | 93 | 76 | 52 | 45 | - | - | -57,9 | -13,5 |
| Nova Ploščica | 602 | 628 | 637 | 910 | 938 | 1.076 | 994 | 1.121 | 829 | 805 | 759 | 586 | 525 | 465 | 424 | -29,6 | -48,9 | -8,2 |
| Velika Mlinska | 510 | 413 | 428 | 679 | 451 | 770 | 811 | 749 | 411 | 348 | 300 | 228 | 174 | 156 | 157 | -69,2 | -61,8 | +0,6 |
| Velika Trnovitica | 1.290 | 1.257 | 1.294 | 1.394 | 1.425 | 1.926 | 1.886 | 1.986 | 1.305 | 1.302 | 1.199 | 1.078 | 827 | 808 | 760 | -41,1 | -41,8 | -5,9 |
| Veliki Grđevac | 4.671 | 5.345 | 5.091 | 7.534 | 8.879 | 8.879 | 8.768 | 9.311 | 7.579 | 8.062 | 7.485 | 6.282 | 5.240 | 4.490 | 3.313 | -29,1 | -56,3 | -26,2 |
| Cremušina | 192 | 225 | 166 | 284 | 359 | 359 | 348 | 387 | 262 | 288 | 279 | 245 | 140 | 83 | 3 | -98,4 | -98,8 | -96,4 |

| | Posto | | | | | | | | | | | | | | | | | | | |
|--------------------|------------------|------------------|------------------|-------|-------|-------|-------|-------|-------|-------|-------|-------|-----|-----|-----|-------|-------|-------|--|--|
| | 2001./ /1857. | 2001./ /1948. | 2001./ /1991. | | | | | | | | | | | | | | | | | |
| | 2001. | 1991. | 1981. | 1971. | 1961. | 1953. | 1948. | 1931. | 1921. | 1910. | | | | | | | | | | |
| | | | | | | | | | | | | | | | | | | | | |
| Donja Kovačica | 403 | 418 | 405 | 748 | 817 | 779 | 780 | 739 | 613 | 609 | 576 | 504 | 431 | 369 | 342 | -15,1 | -44,2 | -7,3 | | |
| Dražica | 514 | 572 | 511 | 615 | 751 | 655 | 721 | 736 | 621 | 642 | 583 | 490 | 376 | 282 | 182 | -64,6 | -70,7 | -35,5 | | |
| Gornja Kovačica | 488 | 475 | 541 | 750 | 924 | 1.012 | 896 | 960 | 728 | 705 | 656 | 580 | 459 | 350 | 309 | -36,7 | -57,4 | -11,7 | | |
| Mala Pisanica | 246 | 264 | 265 | 389 | 496 | 495 | 481 | 472 | 485 | 496 | 440 | 352 | 271 | 248 | 222 | -9,8 | -54,2 | -9,6 | | |
| Mali Grdevac | 262 | 311 | 304 | 504 | 567 | 562 | 535 | 524 | 317 | 349 | 288 | 286 | 240 | 205 | 13 | -95,0 | -95,9 | -93,7 | | |
| Pavlovac | 782 | 851 | 845 | 1.250 | 1.402 | 1.429 | 1.393 | 1.522 | 1.376 | 1.441 | 1.358 | 1.109 | 935 | 842 | 679 | -13,2 | -50,7 | -19,4 | | |
| Sibenik | 186 | 226 | 205 | 305 | 399 | 417 | 434 | 463 | 205 | 230 | 236 | 180 | 131 | 124 | 38 | -79,6 | -81,5 | -69,4 | | |
| Topolovica | 177 | 278 | 263 | 395 | 411 | 453 | 502 | 597 | 410 | 436 | 406 | 323 | 199 | 149 | 14 | -92,1 | -96,6 | -90,6 | | |

| | Posto | | | | | | | | | | | | | | | | | |
|--------------------|-----------------|-------|-------|-------|-------|-------|-------|-------|-------|-------|-------|-------|-------|-------|-------|-----------------|-----------------|-------|
| | 1857./ 1857. | 1869. | 1880. | 1890. | 1900. | 1910. | 1921. | 1931. | 1948. | 1953. | 1961. | 1971. | 1981. | 1991. | 2001. | 2001./ 2001./ | | |
| | | | | | | | | | | | | | | | | 2001./ 1857. | 2001./ 1948. | |
| Veliki Grđevac | 1.073 | 1.305 | 1.177 | 1.575 | 1.829 | 1.851 | 1.749 | 1.917 | 1.873 | 2.078 | 1.958 | 1.849 | 1.636 | 1.525 | 1.358 | +26,6 | -27,5 | -11,0 |
| Zrinska | 348 | 420 | 409 | 729 | 924 | 867 | 929 | 994 | 689 | 788 | 705 | 609 | 422 | 313 | 153 | -56,0 | -77,8 | -51,1 |
| Veliko Trojstvo | 1.951 | 2.191 | 2.255 | 2.600 | 3.062 | 3.275 | 3.321 | 3.761 | 4.002 | 4.249 | 4.612 | 4.152 | 3.660 | 3.286 | 3.092 | +58,5 | -22,7 | -5,9 |
| Ćurlovac | 211 | 245 | 266 | 319 | 342 | 362 | 344 | 398 | 415 | 404 | 416 | 355 | 327 | 276 | 274 | +29,9 | -34,0 | -0,7 |
| Dominkovica | 138 | 136 | 150 | 151 | 155 | 165 | 163 | 192 | 194 | 201 | 193 | 152 | 116 | 83 | 61 | -55,8 | -68,6 | -26,5 |
| Grginac | 160 | 189 | 219 | 284 | 306 | 337 | 347 | 376 | 331 | 278 | 275 | 248 | 237 | 286 | 273 | +70,6 | -17,5 | -4,5 |
| Kegljevac | 75 | 89 | 100 | 103 | 108 | 130 | 129 | 127 | 137 | 131 | 159 | 131 | 113 | 88 | 87 | +16,0 | -36,5 | -1,1 |
| Maglenča | 135 | 129 | 131 | 145 | 184 | 314 | 363 | 513 | 514 | 563 | 550 | 450 | 411 | 375 | 362 | +168,1 | -29,6 | -3,5 |

| | | | | | | | | | | | Posto | | | | | | | |
|-------------------|-------|-------|-------|-------|-------|-------|-------|-------|-------|-------|------------------|------------------|------------------|-------|-------|--------|-------|-------|
| | | | | | | | | | | | 2001./ /1857. | 2001./ /1948. | 2001./ /1991. | | | | | |
| | 1857. | 1869. | 1880. | 1890. | 1900. | 1910. | 1921. | 1931. | 1948. | 1953. | 1961. | 1971. | 1981. | 1991. | 2001. | | | |
| Malo Trojstvo | 181 | 217 | 230 | 254 | 263 | 278 | 265 | 277 | 294 | 276 | 286 | 269 | 256 | 249 | 178 | -1,7 | -39,5 | -28,5 |
| Martinac | 258 | 264 | 232 | 255 | 273 | 297 | 289 | 287 | 262 | 287 | 281 | 235 | 207 | 185 | 150 | -41,9 | -42,7 | -16,2 |
| Paulovac | - | - | - | - | 30 | 28 | 42 | 65 | 118 | 135 | 219 | 231 | 174 | 127 | 122 | - | +3,4 | -3,9 |
| Veliko Trojstvo | 477 | 565 | 594 | 703 | 970 | 900 | 897 | 1.000 | 1.132 | 1.398 | 1.654 | 1.576 | 1.413 | 1.295 | 1.291 | +170,6 | +14,0 | -0,3 |
| Višnjevac | 164 | 181 | 157 | 173 | 178 | 210 | 227 | 234 | 282 | 284 | 298 | 262 | 205 | 163 | 149 | -9,1 | -47,2 | -8,6 |
| Vrbica | 152 | 176 | 176 | 213 | 253 | 254 | 255 | 292 | 323 | 292 | 281 | 243 | 201 | 159 | 145 | -4,6 | -55,1 | -8,8 |
| Zrinski Topolovac | 1.580 | 1.745 | 1.659 | 1.900 | 2.024 | 2.120 | 2.067 | 1.997 | 1.878 | 1.896 | 1.736 | 1.515 | 1.281 | 1.087 | 1.000 | -36,7 | -46,8 | -8,0 |
| Jakopovac | 317 | 352 | 323 | 398 | 418 | 445 | 453 | 462 | 396 | 414 | 325 | 272 | 217 | 188 | 157 | -50,5 | -62,1 | -16,5 |

| | 1857. | 1869. | 1880. | 1890. | 1900. | 1910. | 1921. | 1931. | 1948. | 1953. | 1961. | 1971. | 1981. | 1991. | 2001. | Posto | | |
|----------------------|--------|--------|--------|---------|---------|---------|---------|---------|---------|---------|---------|---------|---------|---------|---------|------------------|------------------|------------------|
| | | | | | | | | | | | | | | | | 2001./ /1857. | 2001./ /1948. | 2001./ /1991. |
| Križ Gornji | 296 | 339 | 367 | 400 | 391 | 422 | 405 | 401 | 360 | 348 | 332 | 284 | 240 | 199 | 167 | -43,6 | -53,6 | -16,1 |
| Zrinski Topolovac | 967 | 1.056 | 969 | 1.102 | 1.215 | 1.253 | 1.209 | 1.134 | 1.122 | 1.134 | 1.079 | 959 | 824 | 700 | 676 | -30,1 | -39,8 | -3,4 |
| Županija | 83.642 | 94.654 | 99.462 | 123.065 | 147.224 | 158.839 | 158.531 | 170.143 | 163.606 | 167.725 | 162.697 | 155.885 | 147.249 | 143.414 | 133.084 | +59,1 | -18,7 | -7,2 |

Izvor: Popisi stanovništva

Depopulation and Changes in Population Spacing in the Area of the Bjelovar-Bilogora County in the Period between 1857 and 2001

Summary

The population of the Bjelovar-Bilogora County, similar to most other Croatian regions, had passed through all the usual phases of demographic transition in the period between 1857 and 2001. The population size in this county had reached its peak in 1931; after the 1971 census however, the depopulation trend began in almost all rural settlements, due to the industrialisation processes. In the post-transitional phase during the last two decades, the depopulation was registered in several towns as well, while the majority of rural settlements entered the depopulation phase of gradual dying.

Within this process, the level of depopulation differs significantly according to population spacing. Emigration and natality decrease indexes are most significant in rural settlements located far from urban centres and main roadways (Bilogora, Moslavačka gora and Western Papuk). In the last three decades, the depopulation trend has been present in as many as 80 percent of rural settlements! This fact has essentially changed the quality-related population features, bringing along aging, negative natural movement and gradual dying. These processes call for immediate action: introducing a new and more efficient economic (polycentric) and population policy.

Keywords: depopulation; demographic transition; natality; mortality; population spacing; aging process; natural increase.

Prof. dr. sc. Dragutin Feletar,
član suradnik HAZU, redoviti profesor u miru
Trg mladosti 8
48000 Koprivnica
meridijani@meridijani.com
+385 (0)98 249804

Petar Feletar
Geografski odsjek Prirodoslovno-matematičkog fakulteta Sveučilišta u Zagrebu, doktorand
Trg mladosti 8
48000 Koprivnica
meridijani@meridijani.com
+385 (0)98 249804

